

КАРТА-ПЛАН ТЕРРИТОРИИ

54:07:041201

(номер кадастрового квартала (номера смежных кадастровых кварталов), являющегося (являющихся) территорией, на которой выполняются комплексные кадастровые работы)

Дата подготовки карты-плана территории 13 июня 2023 г.

Пояснительная записка

1. Сведения о заказчике

Департамент имущества и земельных отношений Новосибирской области (ОГРН: 1035402457848, ИНН: 5406214965)

(полное наименование органа местного самоуправления муниципального района или городского округа, органа исполнительной власти города федерального значения Москвы, Санкт-Петербурга или Севастополя, основной государственный регистрационный номер, идентификационный номер налогоплательщика)

Иной документ № 0851200000623000248, от 6 марта 2023 г., выдан (составлен) Департамент имущества и земельных отношений Новосибирской области

(сведения об утверждении карты-плана территории)

2. Сведения о кадастровом инженерере

Фамилия, имя, отчество (при наличии отчества): Шалыгин Николай Васильевич

Страховой номер индивидуального лицевого счета: 14080559849

Контактный телефон: сот.: +79135200690

Адрес электронной почты и почтовый адрес, по которым осуществляется связь с кадастровым инженером: 89233209362@mail.ru

660010, Красноярский край, г. Красноярск, проспект им. Газеты Красноярский рабочий, д.157, кв. 27

Наименование саморегулируемой организации кадастровых инженеров (СРО), членом которой является кадастровый инженер:

А СРО "Кадастровые инженеры"

Номер регистрации в государственном реестре лиц, осуществляющих кадастровую деятельность: 0

Сокращенное наименование юридического лица, если кадастровый инженер является работником юридического лица:

"СибКЦ"

3. Основания выполнения комплексных кадастровых работ

№ 0851200000623000248, от 6 марта 2023 г., выдан (составлен) Департамент имущества и земельных отношений Новосибирской области

(наименование и реквизиты государственного или муниципального контракта на выполнение комплексных кадастровых работ)

4. Перечень документов, использованных при подготовке карты-плана территории

№ п/п	Наименование документа	Реквизиты документа
1	2	3
1	Кадастровый план территории	№ ****_**/****_*****, от 2 марта 2023 г.

5. Сведения о геодезической основе, использованной при подготовке карты-плана территории

Система координат МСК-НСО (зона 4)

№ п/п	Название пункта и тип знака геодезической сети	Класс геодезической сети	Координаты, м		Сведения о состоянии на —		
			X	Y	наружного знака пункта	центра знака	марки
1	2	3	4	5	6	7	8
—	—	—	—	—	—	—	—

6. Сведения о средствах измерений

№ п/п	Наименование прибора (инструмента, аппаратуры)	Сведения об утверждении типа измерений	Реквизиты свидетельства о поверке прибора (инструмента, аппаратуры)
1	2	3	4
1	Аппаратура геодезическая спутниковая GRX2	Номер: 1169-12260. Срок действия: 18.07.2023	С-ДЭМ/19-07-2022/171779308
2	Аппаратура геодезическая спутниковая	Номер: 53798-13. Срок действия: 26.12.2023	С-ДЭМ/27-12-2021/120116622

7. Пояснения к разделам карты-плана территории

Пояснительная записка

На территории кадастрового квартала 54:07:041201 ООО «Сибирский кадастровый центр» в соответствии с контрактом № 085120000623000248 от 06.03.2023г. выполнены комплексные кадастровые работы. По сведениям ЕГРН, на территории кадастрового квартала расположено 183 земельных участка. В отношении 76 земельных участков работы не проводились, так как сведения о местоположении их границ содержатся в ЕГРН и совпадают с их фактическим местоположением.

При выполнении комплексных кадастровых работ реестровые ошибки в сведениях о местоположениях границ 26 земельных участков были исправлены. Доказательством данного смещения являются наложения и нестыковки (чересполосица) между смежными земельными участками. В соответствии с земельным законодательством РФ недопустимо появление между земельными участками пересечений (наложений), вклинивания, вкрапливания, изломанности границ, чересполосицы. И в связи с тем, что при образовании земельных участков не подразумевалось образование пересечений (наложений), вклинивание, вкрапливания, изломанности границ, чересполосицы между ними, выявлении нестыковки и наложения можно квалифицировать как реестровые ошибки. Площадь земельных участков изменилась на величину не более 10 % от сведений из ЕГРН.

В отношении объекта недвижимости с кадастровым номером 54:07:041201:100, исправлена реестровая ошибка в части местоположения, а именно, координаты поворотных точек границ земельного участка были определены со смещением. Данная ошибка допущена кадастровым инженером, проводившим работы по постановке на кадастровый учет объекта недвижимости.

В отношении объекта недвижимости с кадастровым номером 54:07:041201:16, исправлена реестровая ошибка в части местоположения, а именно, координаты поворотных точек границ земельного участка были определены со смещением. Данная ошибка допущена кадастровым инженером, проводившим работы по постановке на кадастровый учет объекта недвижимости.

В отношении объекта недвижимости с кадастровым номером 54:07:041201:17, исправлена реестровая ошибка в части местоположения, а именно, координаты поворотных точек границ земельного участка были определены со смещением. Данная ошибка допущена кадастровым инженером, проводившим работы по постановке на кадастровый учет объекта недвижимости.

В отношении объекта недвижимости с кадастровым номером 54:07:041201:177, исправлена реестровая ошибка в части местоположения, а именно, координаты поворотных точек границ земельного участка были определены со смещением. Данная ошибка допущена кадастровым инженером, проводившим работы по постановке на кадастровый учет объекта недвижимости.

поворотных точек границ земельного участка были определены со смещением. Данная ошибка допущена кадастровым инженером, проводившим работы по постановке на кадастровый учет объекта недвижимости.

В отношении объекта недвижимости с кадастровым номером 54:07:041201:68, исправлена реестровая ошибка в части местоположения, а именно, координаты поворотных точек границ земельного участка были определены со смещением. Данная ошибка допущена кадастровым инженером, проводившим работы по постановке на кадастровый учет объекта недвижимости.

В отношении объекта недвижимости с кадастровым номером 54:07:041201:90, исправлена реестровая ошибка в части местоположения, а именно, координаты поворотных точек границ земельного участка были определены со смещением. Данная ошибка допущена кадастровым инженером, проводившим работы по постановке на кадастровый учет объекта недвижимости.

В отношении объекта недвижимости с кадастровым номером 54:07:041201:35, исправлена реестровая ошибка в части местоположения, а именно, координаты поворотных точек границ земельного участка были определены со смещением. Данная ошибка допущена кадастровым инженером, проводившим работы по постановке на кадастровый учет объекта недвижимости.

В отношении объекта недвижимости с кадастровым номером 54:07:041201:173, исправлена реестровая ошибка в части местоположения, а именно, координаты поворотных точек границ земельного участка были определены со смещением. Данная ошибка допущена кадастровым инженером, проводившим работы по постановке на кадастровый учет объекта недвижимости.

В отношении объекта недвижимости с кадастровым номером 54:07:041201:172, исправлена реестровая ошибка в части местоположения, а именно, координаты поворотных точек границ земельного участка были определены со смещением. Данная ошибка допущена кадастровым инженером, проводившим работы по постановке на кадастровый учет объекта недвижимости.

В отношении объекта недвижимости с кадастровым номером 54:07:041201:356, исправлена реестровая ошибка в части местоположения, а именно, координаты поворотных точек границ земельного участка были определены со смещением. Данная ошибка допущена кадастровым инженером, проводившим работы по постановке на кадастровый учет объекта недвижимости.

В отношении объекта недвижимости с кадастровым номером 54:07:041201:366, исправлена реестровая ошибка в части местоположения, а именно, координаты поворотных точек границ земельного участка были определены со смещением. Данная ошибка допущена кадастровым инженером, проводившим работы по постановке на кадастровый учет объекта недвижимости.

В отношении объекта недвижимости с кадастровым номером 54:07:041201:385, исправлена реестровая ошибка в части местоположения, а именно, координаты поворотных точек границ земельного участка были определены со смещением. Данная ошибка допущена кадастровым инженером, проводившим работы по постановке на кадастровый учет объекта недвижимости.

Уточнены границы 70 земельных участков. Границы были установлены по жестко закрепленным точкам (т.е. с учетом фактического использования). Земельные участки относительно которых проведены кадастровые работы расположены в зоне: Жин- Зона застройки индивидуальными жилыми домами и ведения личного подсобного хозяйства и в зоне Жмл - Зона застройки малоэтажными жилыми домами. В соответствии с Правилами землепользования и застройки Улыбинского сельсовета Искитимского района Новосибирской области» предельные размеры земельных участков составляют: Минимальная площадь земельных участков: -Зона застройки индивидуальными жилыми домами и ведения личного подсобного хозяйства – 400 квадратных метров; - Зона застройки малоэтажными жилыми домами – 1000 квадратных метров. Максимальная площадь земельных участков: - Зона застройки индивидуальными жилыми домами и ведения личного подсобного хозяйства -1500 квадратных метров; - Зона застройки малоэтажными жилыми домами -500000 квадратных метров.

Земельный участок с кадастровым номером: 54:07:041201:160 исключен из объема работ, так как собственник отказался от уменьшения площади.

Земельный участок с кадастровым номером: 54:07:041201:71 исключен из объема работ, так как прекратил свое существование.

3 земельных участка с кадастровыми номерами: 54:07:041201:139, 54:07:041201:140, 54:07:041201:141 исключены из объёма работ, так как не удалось определить их местоположение.

6 земельных участков исключены из объема работ, так как дублируют другие объекты недвижимости:

Земельный участок с кадастровым номером: 54:07:041201:11 дублирует земельный участок с кадастровым номером: 54:07:041201:168.

Земельный участок с кадастровым номером: 54:07:041201:153 дублирует земельный участок с кадастровым номером: 54:07:041201:37.

Земельный участок с кадастровым номером: 54:07:041201:24 дублирует земельный участок с кадастровым номером: 54:07:041201:123.

Земельный участок с кадастровым номером: 54:07:041201:364 дублирует земельный участок с кадастровым номером: 54:07:041201:133.

Земельный участок с кадастровым номером: 54:07:041201:61 дублирует земельный участок с кадастровым номером: 54:07:041201:60.

Земельный участок с кадастровым номером: 54:07:041201:82 дублирует земельный участок с кадастровым номером: 54:07:041201:83.

По сведениям ЕГРН, на территории кадастрового квартала расположено 116 объектов капитального строительства. В отношении 13 объектов капитального строительства работы не проводились, так как сведения о местоположении их границ содержатся в ЕГРН и совпадают с их фактическим местоположением.

Установлены границы в отношении 89 объектов капитального строительства.

В отношении объекта недвижимости с кадастровым номером 54:07:041201:519, исправлена реестровая ошибка в части местоположения, а именно, координаты поворотных точек границ объекта капитального строительства были определены со смещением. Данная ошибка допущена кадастровым инженером, проводившим работы по постановке на кадастровый учет объекта недвижимости.

3 объектов капитального строительства с кадастровыми номерами: 54:07:041201:280, 54:07:041201:393, 54:07:041201:394 исключены из объема работ, так как не удалось идентифицировать на местности.

2 объекта капитального строительства с кадастровыми номерами: 54:07:041201:193, 54:07:041201:380 исключены из объема работ, так как их больше не существуют (разрушены).

2 объекта капитального строительства с кадастровыми номерами: 54:07:041201:398, 54:07:041201:399 исключены из объема работ, так как являются линейными объектами.

6 объектов капитального строительства исключены из объема работ, так как дублируют другие объекты недвижимости:

Объект капитального строительства с кадастровым номером: 54:07:041201:205 дублирует объект капитального строительства с кадастровым номером: 54:07:041201:204.

Объект капитального строительства с кадастровым номером: 54:07:041201:228 дублирует объект капитального строительства с кадастровым номером: 54:07:041201:229.

Объект капитального строительства с кадастровым номером: 54:07:041201:236 дублирует объект капитального строительства с кадастровым номером: 54:07:041201:218.

Объект капитального строительства с кадастровым номером: 54:07:041201:241 дублирует объект капитального строительства с кадастровым номером: 54:07:041201:379.

Объект капитального строительства с кадастровым номером: 54:07:041201:255 дублирует объект капитального строительства с кадастровым номером: 54:07:041201:256.

Объект капитального строительства с кадастровым номером: 54:07:041201:273 дублирует объект капитального строительства с кадастровым номером: 54:07:041201:378.

Сведения об уточняемых земельных участках

1. Сведения о характерных точках границы уточняемого земельного участка с кадастровым номером 54:07:041201:125

Зона № 4

Обозначение характерных точек границ	Существующие координаты, м		Уточненные координаты, м		Метод определения координат	Средняя квадратическая погрешность определения координат характерной точки (Mt), м	Формулы, примененные для расчета средней квадратической погрешности определения координат характерной точки (Mt), м
	X	Y	X	Y			
1	2	3	4	5	6	7	8
н6594У	—	—	437 091,61	4 202 909,93	Геодезический метод	0,10	$\sqrt{(0,10^2 + 0,10^2)} = 0,10$
н6595У	—	—	437 080,45	4 202 927,17			
н6596У	—	—	437 073,26	4 202 938,20			
н6597У	—	—	437 070,95	4 202 941,28			
н6592У	—	—	437 046,83	4 202 926,62			
н6593У	—	—	437 062,97	4 202 892,53			
н6594У	—	—	437 091,61	4 202 909,93			

2. Сведения о частях границ уточняемого земельного участка с кадастровым номером 54:07:041201:125

Обозначение части границ		Горизонтальное проложение (S), м	Описание прохождения части границ	Отметка о наличии земельного спора о местоположении границ земельного участка
от т.	до т.			
1	2	3	4	5
н6594У	н6595У	20,54	—	—
н6595У	н6596У	13,17		
н6596У	н6597У	3,85		
н6597У	н6592У	28,23		
н6592У	н6593У	37,72		
н6593У	н6594У	33,51		

3. Общие сведения об уточняемом земельном участке с кадастровым номером 54:07:041201:125

№ п/п	Наименование характеристики земельного участка	Значение характеристики
1	2	3
1	2	3

1	2	3
1	Адрес земельного участка	Российская Федерация, Новосибирская область, Искитимский р-н, Улыбинский сельсовет с/с, Первомайский п, Комсомольская ул, дом 1-1
	Местоположение земельного участка (при отсутствии присвоенного адреса)	—
	Дополнительные сведения о местоположении земельного участка	—
2	Площадь земельного участка ± величина погрешности определения площади ($P \pm \Delta P$), м ²	1163 ± 12
3	Формула, примененная для расчета предельной допустимой погрешности определения площади земельного участка (ΔP), м ²	$3,5 * 0,10 * \sqrt{(1\ 163,00)} = 12$
4	Площадь земельного участка согласно сведениям Единого государственного реестра недвижимости (Ркад), м ²	900
5	Оценка расхождения Р и Ркад ($P - P_{кад}$), м ²	263
6	Предельный минимальный и максимальный размеры земельного участка (Рмин и Рмакс), м ²	Рмин = — Рмакс = —
7	Кадастровый или иной номер (обозначение) здания, сооружения, объекта незавершенного строительства, расположенного на земельном участке	54:07:041201:204
8	Иные сведения	—

1. Сведения о характерных точках границы уточняемого земельного участка с кадастровым номером 54:07:041201:126

Зона № <u>4</u>							
Обозначение характерных точек границ	Существующие координаты, м		Уточненные координаты, м		Метод определения координат	Средняя квадратическая погрешность определения координат характерной точки (Mt), м	Формулы, примененные для расчета средней квадратической погрешности определения координат характерной точки (Mt), м
	X	Y	X	Y			
1	2	3	4	5	6	7	8
н6654У	—	—	437 220,29	4 203 071,81	Геодезический метод	0,10	$\sqrt{(0,10^2 + 0,10^2)} = 0,10$
н6652У	—	—	437 243,02	4 203 086,18			
н6653У	—	—	437 218,23	4 203 125,67			
н6655У	—	—	437 195,73	4 203 110,67			
н6654У	—	—	437 220,29	4 203 071,81			

2. Сведения о частях границ уточняемого земельного участка с кадастровым номером 54:07:041201:126

Обозначение части границ		Горизонтальное проложение (S), м	Описание прохождения части границ	Отметка о наличии земельного спора о местоположении границ земельного участка
от т.	до т.			
1	2	3	4	5
н6654У	н6652У	26,89	—	—
н6652У	н6653У	46,63		
н6653У	н6655У	27,04		
н6655У	н6654У	45,97		

3. Общие сведения об уточняемом земельном участке с кадастровым номером 54:07:041201:126

№ п/п	Наименование характеристики земельного участка	Значение характеристики
1	2	3
1	Адрес земельного участка	633248, Российская Федерация, Новосибирская область, Искитимский р-н, Улыбинский сельсовет с/с, Первомайский п, Комсомольская ул, д 12
	Местоположение земельного участка (при отсутствии присвоенного адреса)	—
	Дополнительные сведения о местоположении земельного участка	—
2	Площадь земельного участка ± величина погрешности определения площади ($P \pm \Delta P$), м ²	1248 ± 12
3	Формула, примененная для расчета предельной допустимой погрешности определения площади земельного участка (ΔP), м ²	$3,5 * 0,10 * \sqrt{(1\ 248,00)} = 12$
4	Площадь земельного участка согласно сведениям Единого государственного реестра недвижимости (Ркад), м ²	1 000
5	Оценка расхождения Р и Ркад ($P - P_{кад}$), м ²	248
6	Предельный минимальный и максимальный размеры земельного участка (Рмин и Рмакс), м ²	Рмин = — Рмакс = —
7	Кадастровый или иной номер (обозначение) здания, сооружения, объекта незавершенного строительства, расположенного на земельном участке	54:07:041201:263
8	Иные сведения	—

1. Сведения о характерных точках границы уточняемого земельного участка с кадастровым номером 54:07:041201:127

Зона № 4							
Обозначение характерных точек границ	Существующие координаты, м		Уточненные координаты, м		Метод определения координат	Средняя квадратическая погрешность определения координат характерной точки (Mt), м	Формулы, примененные для расчета средней квадратической погрешности определения координат характерной точки (Mt), м
	X	Y	X	Y			
1	2	3	4	5	6	7	8
н6665У	—	—	437 232,98	4 203 049,88	Геодезический метод	0,10	$\sqrt{(0,10^2 + 0,10^2)} = 0,10$
н6666У	—	—	437 263,43	4 203 000,59			
н6667У	—	—	437 279,03	4 203 008,37			
н6662У	—	—	437 289,12	4 203 014,64			
н6663У	—	—	437 256,26	4 203 065,92			
н6665У	—	—	437 232,98	4 203 049,88			

2. Сведения о частях границ уточняемого земельного участка с кадастровым номером 54:07:041201:127

Обозначение части границ		Горизонтальное проложение (S), м	Описание прохождения части границ	Отметка о наличии земельного спора о местоположении границ земельного участка
от т.	до т.			
1	2	3	4	5
н6665У	н6666У	57,94	—	—
н6666У	н6667У	17,43		
н6667У	н6662У	11,88		
н6662У	н6663У	60,90		
н6663У	н6665У	28,27		

3. Общие сведения об уточняемом земельном участке с кадастровым номером 54:07:041201:127

№ п/п	Наименование характеристики земельного участка	Значение характеристики
1	2	3
1	Адрес земельного участка	633248, Российская Федерация, Новосибирская область, Искитимский р-н, Улыбинский сельсовет с/с, Первомайский п, Комсомольская ул, д 13
	Местоположение земельного участка (при отсутствии присвоенного адреса)	—
	Дополнительные сведения о местоположении земельного участка	—

1	2	3
2	Площадь земельного участка ± величина погрешности определения площади (P ± ΔP), м²	1717 ± 15
3	Формула, примененная для расчета предельной допустимой погрешности определения площади земельного участка (ΔP), м²	$3,5*0,10*\sqrt{(1\ 717,00)} = 15$
4	Площадь земельного участка согласно сведениям Единого государственного реестра недвижимости (Pкад), м²	1 700
5	Оценка расхождения P и Pкад (P - Pкад), м²	17
6	Предельный минимальный и максимальный размеры земельного участка (Pмин и Pмакс), м²	Pмин = — Pмакс = —
7	Кадастровый или иной номер (обозначение) здания, сооружения, объекта незавершенного строительства, расположенного на земельном участке	—
8	Иные сведения	—

1. Сведения о характерных точках границы уточняемого земельного участка с кадастровым номером 54:07:041201:128

Зона № <u>4</u>							
Обозначение характерных точек границ	Существующие координаты, м		Уточненные координаты, м		Метод определения координат	Средняя квадратическая погрешность определения координат характерной точки (Mt), м	Формулы, примененные для расчета средней квадратической погрешности определения координат характерной точки (Mt), м
	X	Y	X	Y			
1	2	3	4	5	6	7	8
н6672У	—	—	437 262,89	4 203 098,35	Геодезический метод	0,10	$\sqrt{(0,10^2 + 0,10^2)} = 0,10$
н6673У	—	—	437 248,63	4 203 122,19			
н6674У	—	—	437 233,31	4 203 148,18			
н6668У	—	—	437 250,01	4 203 158,01			
н6671У	—	—	437 269,27	4 203 130,06			
н6670У	—	—	437 276,25	4 203 134,67			
н6669У	—	—	437 288,58	4 203 115,54			
н6672У	—	—	437 262,89	4 203 098,35			

2. Сведения о частях границ уточняемого земельного участка с кадастровым номером 54:07:041201:128

Обозначение части границ		Горизонтальное проложение (S), м	Описание прохождения части границ	Отметка о наличии земельного спора о местоположении границ земельного участка
от т.	до т.			

1	2	3	4	5
н6672У	н6673У	27,78	—	—
н6673У	н6674У	30,17		
н6674У	н6668У	19,38		
н6668У	н6671У	33,94		
н6671У	н6670У	8,36		
н6670У	н6669У	22,76		
н6669У	н6672У	30,91		

3. Общие сведения об уточняемом земельном участке с кадастровым номером 54:07:041201:128

№ п/п	Наименование характеристики земельного участка	Значение характеристики
1	2	3
1	Адрес земельного участка	633248, Российская Федерация, Новосибирская область, Искитимский р-н, Улыбинский сельсовет с/с, Первомайский п, Комсомольская ул, д 14
	Местоположение земельного участка (при отсутствии присвоенного адреса)	—
	Дополнительные сведения о местоположении земельного участка	—
2	Площадь земельного участка \pm величина погрешности определения площади ($P \pm \Delta P$), м ²	1406 \pm 13
3	Формула, примененная для расчета предельной допустимой погрешности определения площади земельного участка (ΔP), м ²	$3,5 * 0,10 * \sqrt{(1\ 406,00)} = 13$
4	Площадь земельного участка согласно сведениям Единого государственного реестра недвижимости (Ркад), м ²	1 200
5	Оценка расхождения P и Ркад (P - Ркад), м ²	206
6	Предельный минимальный и максимальный размеры земельного участка (Рмин и Рмакс), м ²	Рмин = — Рмакс = —
7	Кадастровый или иной номер (обозначение) здания, сооружения, объекта незавершенного строительства, расположенного на земельном участке	54:07:041201:264
8	Иные сведения	—

1. Сведения о характерных точках границы уточняемого земельного участка с кадастровым номером 54:07:041201:13

Зона № <u>4</u>							
Обозначение характерных точек границ	Существующие координаты, м		Уточненные координаты, м		Метод определения координат	Средняя квадратическая погрешность определения координат характерной точки (Mt), м	Формулы, примененные для расчета средней квадратической погрешности определения координат характерной точки (Mt), м
	X	Y	X	Y			
1	2	3	4	5	6	7	8
н6693У	—	—	437 435,66	4 203 210,24	Геодезический метод	0,10	$\sqrt{(0,10^2 + 0,10^2)} = 0,10$
н6688У	—	—	437 454,72	4 203 223,71			
н6687У	—	—	437 424,33	4 203 264,18			
н6694У	—	—	437 406,29	4 203 252,50			
н6693У	—	—	437 435,66	4 203 210,24			

2. Сведения о частях границ уточняемого земельного участка с кадастровым номером 54:07:041201:13

Обозначение части границ		Горизонтальное проложение (S), м	Описание прохождения части границ	Отметка о наличии земельного спора о местоположении границ земельного участка
от т.	до т.			
1	2	3	4	5
н6693У	н6688У	23,34	—	—
н6688У	н6687У	50,61		
н6687У	н6694У	21,49		
н6694У	н6693У	51,46		

3. Общие сведения об уточняемом земельном участке с кадастровым номером 54:07:041201:13

№ п/п	Наименование характеристики земельного участка	Значение характеристики
1	2	3
1	Адрес земельного участка	Российская Федерация, Новосибирская область, Искитимский р-н, Улыбинский сельсовет с/с, Первомайский п, Комсомольская ул, дом 22-1
	Местоположение земельного участка (при отсутствии присвоенного адреса)	—
	Дополнительные сведения о местоположении земельного участка	—
2	Площадь земельного участка ± величина погрешности определения площади ($P \pm \Delta P$), м ²	1143 ± 12

1	2	3
3	Формула, примененная для расчета предельной допустимой погрешности определения площади земельного участка (ΔP), м ²	$3,5*0,10*\sqrt{(1\ 143,00)} = 12$
4	Площадь земельного участка согласно сведениям Единого государственного реестра недвижимости (Ркад), м ²	900
5	Оценка расхождения Р и Ркад (Р - Ркад), м ²	243
6	Предельный минимальный и максимальный размеры земельного участка (Рмин и Рмакс), м ²	Рмин = — Рмакс = —
7	Кадастровый или иной номер (обозначение) здания, сооружения, объекта незавершенного строительства, расположенного на земельном участке	54:07:041201:190
8	Иные сведения	—

1. Сведения о характерных точках границы уточняемого земельного участка с кадастровым номером 54:07:041201:130

Зона № 4

Обозначение характерных точек границ	Существующие координаты, м		Уточненные координаты, м		Метод определения координат	Средняя квадратическая погрешность определения координат характерной точки (Mt), м	Формулы, примененные для расчета средней квадратической погрешности определения координат характерной точки (Mt), м
	X	Y	X	Y			
1	2	3	4	5	6	7	8
н7223У	—	—	437 591,93	4 203 312,16	Геодезический метод	0,10	$\sqrt{(0,10^2 + 0,10^2)} = 0,10$
н7219У	—	—	437 576,99	4 203 302,09			
н7308У	—	—	437 574,70	4 203 305,68			
н7309У	—	—	437 569,67	4 203 313,39			
н7310У	—	—	437 570,30	4 203 313,95			
н7220У	—	—	437 567,83	4 203 318,73			
н7221У	—	—	437 565,67	4 203 320,51			
н7222У	—	—	437 563,19	4 203 321,66			
н7224У	—	—	437 547,77	4 203 342,27			
н7225У	—	—	437 540,12	4 203 351,65			
н7388У	—	—	437 542,49	4 203 353,69			
н6801У	—	—	437 548,41	4 203 357,90			
н7226У	—	—	437 554,20	4 203 352,40			

1	2	3	4	5	6	7	8
н7227У	—	—	437 562,14	4 203 358,76	Геодезический метод	0,10	$\sqrt{(0,10^2 + 0,10^2)} = 0,10$
н7228У	—	—	437 575,22	4 203 336,95			
н7223У	—	—	437 591,93	4 203 312,16			

2. Сведения о частях границ уточняемого земельного участка с кадастровым номером 54:07:041201:130

Обозначение части границ		Горизонтальное проложение (S), м	Описание прохождения части границ	Отметка о наличии земельного спора о местоположении границ земельного участка
от т.	до т.			
1	2	3	4	5
н7223У	н7219У	18,02	—	—
н7219У	н7308У	4,26		
н7308У	н7309У	9,21		
н7309У	н7310У	0,84		
н7310У	н7220У	5,38		
н7220У	н7221У	2,80		
н7221У	н7222У	2,73		
н7222У	н7224У	25,74		
н7224У	н7225У	12,10		
н7225У	н7388У	3,13		
н7388У	н6801У	7,26		
н6801У	н7226У	7,99		
н7226У	н7227У	10,17		
н7227У	н7228У	25,43		
н7228У	н7223У	29,90		

3. Общие сведения об уточняемом земельном участке с кадастровым номером 54:07:041201:130

№ п/п	Наименование характеристики земельного участка	Значение характеристики
1	2	3
1	Адрес земельного участка	Российская Федерация, Новосибирская область, Искитимский р-н, Улыбинский сельсовет с/с, Первомайский п, Комсомольская ул, дом 30-2
	Местоположение земельного участка (при отсутствии присвоенного адреса)	—
	Дополнительные сведения о местоположении земельного участка	—
2	Площадь земельного участка ± величина погрешности определения площади ($P \pm \Delta P$), м ²	1110 ± 12

1	2	3
3	Формула, примененная для расчета предельной допустимой погрешности определения площади земельного участка (ΔP), м ²	$3,5*0,10*\sqrt{(1\ 110,00)} = 12$
4	Площадь земельного участка согласно сведениям Единого государственного реестра недвижимости (Ркад), м ²	1 200
5	Оценка расхождения Р и Ркад (Р - Ркад), м ²	90
6	Предельный минимальный и максимальный размеры земельного участка (Рмин и Рмакс), м ²	Рмин = — Рмакс = —
7	Кадастровый или иной номер (обозначение) здания, сооружения, объекта незавершенного строительства, расположенного на земельном участке	54:07:041201:224
8	Иные сведения	—

1. Сведения о характерных точках границы уточняемого земельного участка с кадастровым номером 54:07:041201:133

Зона № 4

Обозначение характерных точек границ	Существующие координаты, м		Уточненные координаты, м		Метод определения координат	Средняя квадратическая погрешность определения координат характерной точки (Mt), м	Формулы, примененные для расчета средней квадратической погрешности определения координат характерной точки (Mt), м
	X	Y	X	Y			
1	2	3	4	5	6	7	8
6197	437 685,95	4 203 353,76	437 685,95	4 203 353,76	Геодезический метод	0,10	$\sqrt{(0,10^2 + 0,10^2)} = 0,10$
6198	437 698,66	4 203 335,11	437 698,66	4 203 335,11			
6199	437 720,15	4 203 305,61	437 720,15	4 203 305,61			
258/н6740У	437 754,88	4 203 323,83	437 751,62	4 203 328,58			
257	437 718,12	4 203 376,29	437 718,12	4 203 376,29			
6197	437 685,95	4 203 353,76	437 685,95	4 203 353,76			

2. Сведения о частях границ уточняемого земельного участка с кадастровым номером 54:07:041201:133

Обозначение части границ		Горизонтальное проложение (S), м	Описание прохождения части границ	Отметка о наличии земельного спора о местоположении границ земельного участка
от т.	до т.			
1	2	3	4	5
6197	6198	22,57	—	—
6198	6199	36,50		
6199	258/н6740У	38,96		

1	2	3	4	5	6	7	8
н6604У	—	—	437 128,34	4 202 978,41	Геодезический метод	0,10	$\sqrt{(0,10^2 + 0,10^2)} = 0,10$
н6605У	—	—	437 146,72	4 202 951,36			
н6606У	—	—	437 153,40	4 202 955,35			
н6607У	—	—	437 153,85	4 202 954,62			
н6608У	—	—	437 171,84	4 202 966,89			
н6602У	—	—	437 177,00	4 202 970,41			
н6603У	—	—	437 156,75	4 202 997,44			
н6604У	—	—	437 128,34	4 202 978,41			

2. Сведения о частях границ уточняемого земельного участка с кадастровым номером 54:07:041201:134

Обозначение части границ		Горизонтальное проложение (S), м	Описание прохождения части границ	Отметка о наличии земельного спора о местоположении границ земельного участка
от т.	до т.			
1	2	3	4	5
н6604У	н6605У	32,70	—	—
н6605У	н6606У	7,78		
н6606У	н6607У	0,86		
н6607У	н6608У	21,78		
н6608У	н6602У	6,25		
н6602У	н6603У	33,77		
н6603У	н6604У	34,19		

3. Общие сведения об уточняемом земельном участке с кадастровым номером 54:07:041201:134

№ п/п	Наименование характеристики земельного участка	Значение характеристики
1	2	3
1	Адрес земельного участка	633248, Российская Федерация, Новосибирская область, Искитимский р-н, Улыбинский сельсовет с/с, Первомайский п, Комсомольская ул, д 5
	Местоположение земельного участка (при отсутствии присвоенного адреса)	—
	Дополнительные сведения о местоположении земельного участка	—
2	Площадь земельного участка ± величина погрешности определения площади ($P \pm \Delta P$), м ²	1176 ± 12
3	Формула, примененная для расчета предельной допустимой погрешности определения площади земельного участка (ΔP), м ²	$3,5 * 0,10 * \sqrt{(1\ 176,00)} = 12$

1	2	3
4	Площадь земельного участка согласно сведениям Единого государственного реестра недвижимости (Ркад), м ²	1 000
5	Оценка расхождения Р и Ркад (Р - Ркад), м ²	176
6	Предельный минимальный и максимальный размеры земельного участка (Рмин и Рмакс), м ²	Рмин = — Рмакс = —
7	Кадастровый или иной номер (обозначение) здания, сооружения, объекта незавершенного строительства, расположенного на земельном участке	54:07:041201:251
8	Иные сведения	—

1. Сведения о характерных точках границы уточняемого земельного участка с кадастровым номером 54:07:041201:135

Зона № <u>4</u>							
Обозначение характерных точек границ	Существующие координаты, м		Уточненные координаты, м		Метод определения координат	Средняя квадратическая погрешность определения координат характерной точки (Mt), м	Формулы, примененные для расчета средней квадратической погрешности определения координат характерной точки (Mt), м
	X	Y	X	Y			
1	2	3	4	5	6	7	8
н6618У	—	—	437 141,37	4 203 021,36	Геодезический метод	0,10	$\sqrt{(0,10^2 + 0,10^2)} = 0,10$
н6619У	—	—	437 113,45	4 203 058,78			
н6616У	—	—	437 143,81	4 203 083,74			
н6617У	—	—	437 169,91	4 203 039,79			
н6618У	—	—	437 141,37	4 203 021,36			

2. Сведения о частях границ уточняемого земельного участка с кадастровым номером 54:07:041201:135

Обозначение части границ		Горизонтальное проложение (S), м	Описание прохождения части границ	Отметка о наличии земельного спора о местоположении границ земельного участка
от т.	до т.			
1	2	3	4	5
н6618У	н6619У	46,69	—	—
н6619У	н6616У	39,30		
н6616У	н6617У	51,12		
н6617У	н6618У	33,97		

3. Общие сведения об уточняемом земельном участке с кадастровым номером 54:07:041201:135

№ п/п	Наименование характеристики земельного участка	Значение характеристики
1	2	3
1	Адрес земельного участка	633248, Российская Федерация, Новосибирская область, Искитимский р-н, Улыбинский сельсовет с/с, Первомайский п, Комсомольская ул, д 6
	Местоположение земельного участка (при отсутствии присвоенного адреса)	—
	Дополнительные сведения о местоположении земельного участка	—
2	Площадь земельного участка ± величина погрешности определения площади ($P \pm \Delta P$), м ²	1784 ± 15
3	Формула, примененная для расчета предельной допустимой погрешности определения площади земельного участка (ΔP), м ²	$3,5 * 0,10 * \sqrt{(1\ 784,00)} = 15$
4	Площадь земельного участка согласно сведениям Единого государственного реестра недвижимости ($P_{\text{кад}}$), м ²	1 800
5	Оценка расхождения P и $P_{\text{кад}}$ ($P - P_{\text{кад}}$), м ²	16
6	Предельный минимальный и максимальный размеры земельного участка ($P_{\text{мин}}$ и $P_{\text{макс}}$), м ²	$P_{\text{мин}} = \text{—}$ $P_{\text{макс}} = \text{—}$
7	Кадастровый или иной номер (обозначение) здания, сооружения, объекта незавершенного строительства, расположенного на земельном участке	—
8	Иные сведения	—

1. Сведения о характерных точках границы уточняемого земельного участка с кадастровым номером 54:07:041201:136

Зона № <u>4</u>							
Обозначение характерных точек границ	Существующие координаты, м		Уточненные координаты, м		Метод определения координат	Средняя квадратическая погрешность определения координат характерной точки (M_t), м	Формулы, примененные для расчета средней квадратической погрешности определения координат характерной точки (M_t), м
	X	Y	X	Y			
1	2	3	4	5	6	7	8
н6622У	—	—	437 164,48	4 203 002,82	Геодезический метод	0,10	$\sqrt{(0,10^2 + 0,10^2)} = 0,10$
н6620У	—	—	437 184,38	4 203 016,68			
н6621У	—	—	437 200,75	4 202 993,16			

1	2	3	4	5	6	7	8
н6623У	—	—	437 181,56	4 202 980,01	Геодезический метод	0,10	$\sqrt{(0,10^2 + 0,10^2)} = 0,10$
н6622У	—	—	437 164,48	4 203 002,82			

2. Сведения о частях границ уточняемого земельного участка с кадастровым номером 54:07:041201:136

Обозначение части границ		Горизонтальное проложение (S), м	Описание прохождения части границ	Отметка о наличии земельного спора о местоположении границ земельного участка
от т.	до т.			
1	2	3	4	5
н6622У	н6620У	24,25	—	—
н6620У	н6621У	28,66		
н6621У	н6623У	23,26		
н6623У	н6622У	28,50		

3. Общие сведения об уточняемом земельном участке с кадастровым номером 54:07:041201:136

№ п/п	Наименование характеристики земельного участка	Значение характеристики
1	2	3
1	Адрес земельного участка	633248, Российская Федерация, Новосибирская область, Искитимский р-н, Улыбинский сельсовет с/с, Первомайский п, Комсомольская ул, д 7
	Местоположение земельного участка (при отсутствии присвоенного адреса)	—
	Дополнительные сведения о местоположении земельного участка	—
2	Площадь земельного участка ± величина погрешности определения площади ($P \pm \Delta P$), м ²	679 ± 9
3	Формула, примененная для расчета предельной допустимой погрешности определения площади земельного участка (ΔP), м ²	$3,5 * 0,10 * \sqrt{(679,00)} = 9$
4	Площадь земельного участка согласно сведениям Единого государственного реестра недвижимости (Ркад), м ²	300
5	Оценка расхождения Р и Ркад ($P - P_{кад}$), м ²	379
6	Предельный минимальный и максимальный размеры земельного участка (Рмин и Рмакс), м ²	Рмин = — Рмакс = —
7	Кадастровый или иной номер (обозначение) здания, сооружения, объекта незавершенного строительства, расположенного на земельном участке	54:07:041201:252
8	Иные сведения	—

1. Сведения о характерных точках границы уточняемого земельного участка с кадастровым номером 54:07:041201:137

Зона № 4							
Обозначение характерных точек границ	Существующие координаты, м		Уточненные координаты, м		Метод определения координат	Средняя квадратическая погрешность определения координат характерной точки (Mt), м	Формулы, примененные для расчета средней квадратической погрешности определения координат характерной точки (Mt), м
	X	Y	X	Y			
1	2	3	4	5	6	7	8
н6627У	—	—	437 169,91	4 203 039,79	Геодезический метод	0,10	$\sqrt{(0,10^2 + 0,10^2)} = 0,10$
н6628У	—	—	437 143,81	4 203 083,74			
н6624У	—	—	437 164,06	4 203 100,29			
н6625У	—	—	437 169,91	4 203 093,13			
н6626У	—	—	437 195,73	4 203 055,13			
н6627У	—	—	437 169,91	4 203 039,79			

2. Сведения о частях границ уточняемого земельного участка с кадастровым номером 54:07:041201:137

Обозначение части границ		Горизонтальное проложение (S), м	Описание прохождения части границ	Отметка о наличии земельного спора о местоположении границ земельного участка
от т.	до т.			
1	2	3	4	5
н6627У	н6628У	51,12	—	—
н6628У	н6624У	26,15		
н6624У	н6625У	9,25		
н6625У	н6626У	45,94		
н6626У	н6627У	30,03		

3. Общие сведения об уточняемом земельном участке с кадастровым номером 54:07:041201:137

№ п/п	Наименование характеристики земельного участка	Значение характеристики
1	2	3
1	Адрес земельного участка	633248, Российская Федерация, Новосибирская область, Искитимский р-н, Улыбинский сельсовет с/с, Первомайский п, Комсомольская ул, д 8
	Местоположение земельного участка (при отсутствии присвоенного адреса)	—
	Дополнительные сведения о местоположении земельного участка	—

1	2	3
2	Площадь земельного участка ± величина погрешности определения площади (P ± ΔP), м²	1506 ± 14
3	Формула, примененная для расчета предельной допустимой погрешности определения площади земельного участка (ΔP), м²	$3,5*0,10*\sqrt{(1\ 506,00)} = 14$
4	Площадь земельного участка согласно сведениям Единого государственного реестра недвижимости (Pкад), м²	1 500
5	Оценка расхождения P и Pкад (P - Pкад), м²	6
6	Предельный минимальный и максимальный размеры земельного участка (Pмин и Pмакс), м²	Pмин = — Pмакс = —
7	Кадастровый или иной номер (обозначение) здания, сооружения, объекта незавершенного строительства, расположенного на земельном участке	—
8	Иные сведения	—

1. Сведения о характерных точках границы уточняемого земельного участка с кадастровым номером 54:07:041201:138

Зона № <u>4</u>							
Обозначение характерных точек границ	Существующие координаты, м		Уточненные координаты, м		Метод определения координат	Средняя квадратическая погрешность определения координат характерной точки (Mt), м	Формулы, примененные для расчета средней квадратической погрешности определения координат характерной точки (Mt), м
	X	Y	X	Y			
1	2	3	4	5	6	7	8
н6636У	—	—	437 200,75	4 202 993,16	Геодезический метод	0,10	$\sqrt{(0,10^2 + 0,10^2)} = 0,10$
н6637У	—	—	437 184,38	4 203 016,68			
н6629У	—	—	437 208,69	4 203 032,42			
н6630У	—	—	437 226,51	4 203 005,81			
н6632У	—	—	437 241,94	4 202 985,31			
н6635У	—	—	437 224,90	4 202 974,23			
н6638У	—	—	437 217,72	4 202 969,51			
н6636У	—	—	437 200,75	4 202 993,16			

2. Сведения о частях границ уточняемого земельного участка с кадастровым номером 54:07:041201:138

Обозначение части границ		Горизонтальное проложение (S), м	Описание прохождения части границ	Отметка о наличии земельного спора о местоположении границ земельного участка
от т.	до т.			

1	2	3	4	5
н6636У	н6637У	28,66	—	—
н6637У	н6629У	28,96		
н6629У	н6630У	32,03		
н6630У	н6632У	25,66		
н6632У	н6635У	20,33		
н6635У	н6638У	8,59		
н6638У	н6636У	29,11		

3. Общие сведения об уточняемом земельном участке с кадастровым номером 54:07:041201:138

№ п/п	Наименование характеристики земельного участка	Значение характеристики
1	2	3
1	Адрес земельного участка	633248, Российская Федерация, Новосибирская область, Искитимский р-н, Улыбинский сельсовет с/с, Первомайский п, Комсомольская ул, д 9
	Местоположение земельного участка (при отсутствии присвоенного адреса)	—
	Дополнительные сведения о местоположении земельного участка	—
2	Площадь земельного участка ± величина погрешности определения площади ($P \pm \Delta P$), м ²	1652 ± 14
3	Формула, примененная для расчета предельной допустимой погрешности определения площади земельного участка (ΔP), м ²	$3,5 * 0,10 * \sqrt{(1\ 652,00)} = 14$
4	Площадь земельного участка согласно сведениям Единого государственного реестра недвижимости (Ркад), м ²	1 700
5	Оценка расхождения P и Ркад (P - Ркад), м ²	48
6	Предельный минимальный и максимальный размеры земельного участка (Рмин и Рмакс), м ²	Рмин = — Рмакс = —
7	Кадастровый или иной номер (обозначение) здания, сооружения, объекта незавершенного строительства, расположенного на земельном участке	—
8	Иные сведения	—

1. Сведения о характерных точках границы уточняемого земельного участка с кадастровым номером 54:07:041201:14

Зона № 4							
Обозначение характерных точек границ	Существующие координаты, м		Уточненные координаты, м		Метод определения координат	Средняя квадратическая погрешность определения координат характерной точки (Mt), м	Формулы, примененные для расчета средней квадратической погрешности определения координат характерной точки (Mt), м
	X	Y	X	Y			
1	2	3	4	5	6	7	8
н6678У	—	—	437 422,53	4 203 201,12	Геодезический метод	0,10	$\sqrt{(0,10^2 + 0,10^2)} = 0,10$
н6675У	—	—	437 435,66	4 203 210,24			
н6676У	—	—	437 423,08	4 203 228,34			
н6677У	—	—	437 406,29	4 203 252,50			
н6679У	—	—	437 392,87	4 203 243,81			
н6678У	—	—	437 422,53	4 203 201,12			

2. Сведения о частях границ уточняемого земельного участка с кадастровым номером 54:07:041201:14

Обозначение части границ		Горизонтальное проложение (S), м	Описание прохождения части границ	Отметка о наличии земельного спора о местоположении границ земельного участка
от т.	до т.			
1	2	3	4	5
н6678У	н6675У	15,99	—	—
н6675У	н6676У	22,04		
н6676У	н6677У	29,42		
н6677У	н6679У	15,99		
н6679У	н6678У	51,98		

3. Общие сведения об уточняемом земельном участке с кадастровым номером 54:07:041201:14

№ п/п	Наименование характеристики земельного участка	Значение характеристики
1	2	3
1	Адрес земельного участка	Российская Федерация, Новосибирская область, Искитимский р-н, Улыбинский сельсовет с/с, Первомайский п, Комсомольская ул, дом 22-2
	Местоположение земельного участка (при отсутствии присвоенного адреса)	—
	Дополнительные сведения о местоположении земельного участка	—

1	2	3
2	Площадь земельного участка ± величина погрешности определения площади (P ± ΔP), м²	827 ± 10
3	Формула, примененная для расчета предельной допустимой погрешности определения площади земельного участка (ΔP), м²	$3,5 * 0,10 * \sqrt{(827,00)} = 10$
4	Площадь земельного участка согласно сведениям Единого государственного реестра недвижимости (Pкад), м²	1 200
5	Оценка расхождения P и Pкад (P - Pкад), м²	373
6	Предельный минимальный и максимальный размеры земельного участка (Pмин и Pмакс), м²	Pмин = — Pмакс = —
7	Кадастровый или иной номер (обозначение) здания, сооружения, объекта незавершенного строительства, расположенного на земельном участке	54:07:041201:190
8	Иные сведения	—

1. Сведения о характерных точках границы уточняемого земельного участка с кадастровым номером 54:07:041201:143

Зона № 4							
Обозначение характерных точек границ	Существующие координаты, м		Уточненные координаты, м		Метод определения координат	Средняя квадратическая погрешность определения координат характерной точки (Mt), м	Формулы, примененные для расчета средней квадратической погрешности определения координат характерной точки (Mt), м
	X	Y	X	Y			
1	2	3	4	5	6	7	8
271/н6792У	437 595,91	4 203 380,76	437 596,73	4 203 381,37	Геодезический метод	0,10	$\sqrt{(0,10^2 + 0,10^2)} = 0,10$
н6796У	—	—	437 593,01	4 203 386,51			
н6795У	—	—	437 581,64	4 203 401,15			
272/н6794У	437 567,97	4 203 418,42	437 568,40	4 203 418,16			
273/н6791У	437 553,36	4 203 405,87	437 553,98	4 203 406,46			
274	437 581,48	4 203 370,21	437 581,48	4 203 370,21			
271/н6792У	437 595,91	4 203 380,76	437 596,73	4 203 381,37			

2. Сведения о частях границ уточняемого земельного участка с кадастровым номером 54:07:041201:143

Обозначение части границ		Горизонтальное проложение (S), м	Описание прохождения части границ	Отметка о наличии земельного спора о местоположении границ земельного участка
от т.	до т.			
1	2	3	4	5

1	2	3	4	5
271/н6792У	н6796У	6,34	—	—
н6796У	н6795У	18,54		
н6795У	272/н6794У	21,56		
272/н6794У	273/н6791У	18,57		
273/н6791У	274	45,50		
274	271/н6792У	18,90		

3. Общие сведения об уточняемом земельном участке с кадастровым номером 54:07:041201:143

№ п/п	Наименование характеристики земельного участка	Значение характеристики
1	2	3
1	Адрес земельного участка	Российская Федерация, Новосибирская область, Искитимский р-н, Улыбинский сельсовет с/с, Первомайский п, Покрышкина ул, дом 13-2
	Местоположение земельного участка (при отсутствии присвоенного адреса)	—
	Дополнительные сведения о местоположении земельного участка	—
2	Площадь земельного участка ± величина погрешности определения площади ($P \pm \Delta P$), м ²	865 ± 10
3	Формула, примененная для расчета предельной допустимой погрешности определения площади земельного участка (ΔP), м ²	$3,5 * 0,10 * \sqrt{(865,00)} = 10$
4	Площадь земельного участка согласно сведениям Единого государственного реестра недвижимости ($P_{\text{кад}}$), м ²	900
5	Оценка расхождения P и $P_{\text{кад}}$ ($P - P_{\text{кад}}$), м ²	35
6	Предельный минимальный и максимальный размеры земельного участка ($P_{\text{мин}}$ и $P_{\text{макс}}$), м ²	$P_{\text{мин}} = \text{—}$ $P_{\text{макс}} = \text{—}$
7	Кадастровый или иной номер (обозначение) здания, сооружения, объекта незавершенного строительства, расположенного на земельном участке	54:07:041201:240
8	Иные сведения	—

1. Сведения о характерных точках границы уточняемого земельного участка с кадастровым номером 54:07:041201:145

Зона № 4							
Обозначение характерных точек границ	Существующие координаты, м		Уточненные координаты, м		Метод определения координат	Средняя квадратическая погрешность определения координат характерной точки (Mt), м	Формулы, примененные для расчета средней квадратической погрешности определения координат характерной точки (Mt), м
	X	Y	X	Y			
1	2	3	4	5	6	7	8
н6551У	—	—	437 478,79	4 203 366,12	Геодезический метод	0,10	$\sqrt{(0,10^2 + 0,10^2)} = 0,10$
н6548У	—	—	437 508,76	4 203 389,42			
н6549У	—	—	437 493,91	4 203 409,93			
н6550У	—	—	437 460,17	4 203 382,78			
н6551У	—	—	437 478,79	4 203 366,12			

2. Сведения о частях границ уточняемого земельного участка с кадастровым номером 54:07:041201:145

Обозначение части границ		Горизонтальное проложение (S), м	Описание прохождения части границ	Отметка о наличии земельного спора о местоположении границ земельного участка
от т.	до т.			
1	2	3	4	5
н6551У	н6548У	37,96	—	—
н6548У	н6549У	25,32		
н6549У	н6550У	43,31		
н6550У	н6551У	24,99		

3. Общие сведения об уточняемом земельном участке с кадастровым номером 54:07:041201:145

№ п/п	Наименование характеристики земельного участка	Значение характеристики
1	2	3
1	Адрес земельного участка	633248, Российская Федерация, Новосибирская область, Искитимский р-н, Улыбинский сельсовет с/с, Первомайский п, Покрышкина ул, д 16
	Местоположение земельного участка (при отсутствии присвоенного адреса)	—
	Дополнительные сведения о местоположении земельного участка	—
2	Площадь земельного участка ± величина погрешности определения площади ($P \pm \Delta P$), м ²	1014 ± 11

1	2	3
3	Формула, примененная для расчета предельной допустимой погрешности определения площади земельного участка (ΔP), м ²	$3,5*0,10*\sqrt{(1\ 014,00)} = 11$
4	Площадь земельного участка согласно сведениям Единого государственного реестра недвижимости (Ркад), м ²	600
5	Оценка расхождения Р и Ркад (Р - Ркад), м ²	414
6	Предельный минимальный и максимальный размеры земельного участка (Рмин и Рмакс), м ²	Рмин = — Рмакс = —
7	Кадастровый или иной номер (обозначение) здания, сооружения, объекта незавершенного строительства, расположенного на земельном участке	—
8	Иные сведения	—

1. Сведения о характерных точках границы уточняемого земельного участка с кадастровым номером 54:07:041201:148

Зона № 4

Обозначение характерных точек границ	Существующие координаты, м		Уточненные координаты, м		Метод определения координат	Средняя квадратическая погрешность определения координат характерной точки (Mt), м	Формулы, примененные для расчета средней квадратической погрешности определения координат характерной точки (Mt), м
	X	Y	X	Y			
1	2	3	4	5	6	7	8
н6775У	—	—	437 730,85	4 203 497,04	Геодезический метод	0,10	$\sqrt{(0,10^2 + 0,10^2)} = 0,10$
н6776У	—	—	437 700,26	4 203 532,08			
н6777У	—	—	437 666,51	4 203 503,01			
н6773У	—	—	437 705,23	4 203 458,05			
н6774У	—	—	437 737,76	4 203 488,94			
н6775У	—	—	437 730,85	4 203 497,04			

2. Сведения о частях границ уточняемого земельного участка с кадастровым номером 54:07:041201:148

Обозначение части границ		Горизонтальное проложение (S), м	Описание прохождения части границ	Отметка о наличии земельного спора о местоположении границ земельного участка
от т.	до т.			
1	2	3	4	5
н6775У	н6776У	46,51	—	—
н6776У	н6777У	44,54		
н6777У	н6773У	59,33		

1	2	3	4	5	6	7	8
н6689У	—	—	437 476,53	4 203 237,28	Геодезический метод	0,10	$\sqrt{(0,10^2 + 0,10^2)} = 0,10$
н6690У	—	—	437 454,72	4 203 272,33			
н6685У	—	—	437 443,69	4 203 263,32			
н6686У	—	—	437 437,49	4 203 271,29			
н6691У	—	—	437 424,33	4 203 264,18			
н6692У	—	—	437 454,72	4 203 223,71			
н6689У	—	—	437 476,53	4 203 237,28			

2. Сведения о частях границ уточняемого земельного участка с кадастровым номером 54:07:041201:15

Обозначение части границ		Горизонтальное проложение (S), м	Описание прохождения части границ	Отметка о наличии земельного спора о местоположении границ земельного участка
от т.	до т.			
1	2	3	4	5
н6689У	н6690У	41,28	—	—
н6690У	н6685У	14,24		
н6685У	н6686У	10,10		
н6686У	н6691У	14,96		
н6691У	н6692У	50,61		
н6692У	н6689У	25,69		

3. Общие сведения об уточняемом земельном участке с кадастровым номером 54:07:041201:15

№ п/п	Наименование характеристики земельного участка	Значение характеристики
1	2	3
1	Адрес земельного участка	Российская Федерация, Новосибирская область, Искитимский р-н, Улыбинский сельсовет с/с, Первомайский п, Комсомольская ул, дом 24-1
	Местоположение земельного участка (при отсутствии присвоенного адреса)	—
	Дополнительные сведения о местоположении земельного участка	—
2	Площадь земельного участка ± величина погрешности определения площади ($P \pm \Delta P$), м ²	1252 ± 12
3	Формула, примененная для расчета предельной допустимой погрешности определения площади земельного участка (ΔP), м ²	$3,5 * 0,10 * \sqrt{(1\ 252,00)} = 12$
4	Площадь земельного участка согласно сведениям Единого государственного реестра недвижимости (Ркад), м ²	1 300
5	Оценка расхождения P и Ркад (P - Ркад), м ²	48

1	2	3
6	Предельный минимальный и максимальный размеры земельного участка (Р _{мин} и Р _{макс}), м ²	Р _{мин} = — Р _{макс} = —
7	Кадастровый или иной номер (обозначение) здания, сооружения, объекта незавершенного строительства, расположенного на земельном участке	54:07:041201:230
8	Иные сведения	—

1. Сведения о характерных точках границы уточняемого земельного участка с кадастровым номером 54:07:041201:150

Зона № <u>4</u>							
Обозначение характерных точек границ	Существующие координаты, м		Уточненные координаты, м		Метод определения координат	Средняя квадратическая погрешность определения координат характерной точки (Mt), м	Формулы, примененные для расчета средней квадратической погрешности определения координат характерной точки (Mt), м
	X	Y	X	Y			
1	2	3	4	5	6	7	8
н7389У	—	—	437 647,70	4 203 503,67	Геодезический метод	0,10	$\sqrt{(0,10^2 + 0,10^2)} = 0,10$
н7390У	—	—	437 636,18	4 203 516,89			
н7391У	—	—	437 663,46	4 203 540,66			
н7245У	—	—	437 664,70	4 203 537,13			
н7235У	—	—	437 673,84	4 203 525,91			
н7389У	—	—	437 647,70	4 203 503,67			

2. Сведения о частях границ уточняемого земельного участка с кадастровым номером 54:07:041201:150

Обозначение части границ		Горизонтальное проложение (S), м	Описание прохождения части границ	Отметка о наличии земельного спора о местоположении границ земельного участка
от т.	до т.			
1	2	3	4	5
н7389У	н7390У	17,54	—	—
н7390У	н7391У	36,18		
н7391У	н7245У	3,74		
н7245У	н7235У	14,47		
н7235У	н7389У	34,32		

3. Общие сведения об уточняемом земельном участке с кадастровым номером 54:07:041201:150

№ п/п	Наименование характеристики земельного участка	Значение характеристики
-------	--	-------------------------

1	2	3
1	Адрес земельного участка	633248, Российская Федерация, Новосибирская область, Искитимский р-н, Улыбинский сельсовет с/с, Первомайский п, Покрышкина ул, д 24
	Местоположение земельного участка (при отсутствии присвоенного адреса)	—
	Дополнительные сведения о местоположении земельного участка	—
2	Площадь земельного участка ± величина погрешности определения площади ($P \pm \Delta P$), м ²	616 ± 9
3	Формула, примененная для расчета предельной допустимой погрешности определения площади земельного участка (ΔP), м ²	$3,5 * 0,10 * \sqrt{(616,00)} = 9$
4	Площадь земельного участка согласно сведениям Единого государственного реестра недвижимости (Ркад), м ²	400
5	Оценка расхождения Р и Ркад (Р - Ркад), м ²	216
6	Предельный минимальный и максимальный размеры земельного участка (Рмин и Рмакс), м ²	Рмин = — Рмакс = —
7	Кадастровый или иной номер (обозначение) здания, сооружения, объекта незавершенного строительства, расположенного на земельном участке	—
8	Иные сведения	—

1. Сведения о характерных точках границы уточняемого земельного участка с кадастровым номером 54:07:041201:151

Зона № <u>4</u>							
Обозначение характерных точек границ	Существующие координаты, м		Уточненные координаты, м		Метод определения координат	Средняя квадратическая погрешность определения координат характерной точки (Mt), м	Формулы, примененные для расчета средней квадратической погрешности определения координат характерной точки (Mt), м
	X	Y	X	Y			
1	2	3	4	5	6	7	8
н6310У	—	—	437 819,20	4 203 090,12	Геодезический метод	0,10	$\sqrt{(0,10^2 + 0,10^2)} = 0,10$
н6311У	—	—	437 816,64	4 203 094,21			
н6312У	—	—	437 814,96	4 203 093,17			
н6313У	—	—	437 808,32	4 203 104,01			
н6314У	—	—	437 795,57	4 203 125,81			
н6315У	—	—	437 793,31	4 203 130,84			

1	2	3	4	5	6	7	8
н6316У	—	—	437 813,30	4 203 142,58	Геодезический метод	0,10	$\sqrt{(0,10^2 + 0,10^2)} = 0,10$
н6309У	—	—	437 835,35	4 203 099,22			
н6310У	—	—	437 819,20	4 203 090,12			

2. Сведения о частях границ уточняемого земельного участка с кадастровым номером 54:07:041201:151

Обозначение части границ		Горизонтальное проложение (S), м	Описание прохождения части границ	Отметка о наличии земельного спора о местоположении границ земельного участка
от т.	до т.			
1	2	3	4	5
н6310У	н6311У	4,83	—	—
н6311У	н6312У	1,98		
н6312У	н6313У	12,71		
н6313У	н6314У	25,25		
н6314У	н6315У	5,51		
н6315У	н6316У	23,18		
н6316У	н6309У	48,64		
н6309У	н6310У	18,54		

3. Общие сведения об уточняемом земельном участке с кадастровым номером 54:07:041201:151

№ п/п	Наименование характеристики земельного участка	Значение характеристики
1	2	3
1	Адрес земельного участка	Российская Федерация, Новосибирская область, Искитимский р-н, Улыбинский сельсовет с/с, Первомайский п, Хутор ул, дом 14-1
	Местоположение земельного участка (при отсутствии присвоенного адреса)	—
	Дополнительные сведения о местоположении земельного участка	—
2	Площадь земельного участка ± величина погрешности определения площади ($P \pm \Delta P$), м ²	1067 ± 11
3	Формула, примененная для расчета предельной допустимой погрешности определения площади земельного участка (ΔP), м ²	$3,5 * 0,10 * \sqrt{(1\ 067,00)} = 11$
4	Площадь земельного участка согласно сведениям Единого государственного реестра недвижимости (Ркад), м ²	900
5	Оценка расхождения Р и Ркад ($P - P_{кад}$), м ²	167
6	Предельный минимальный и максимальный размеры земельного участка (Рмин и Рмакс), м ²	Рмин = — Рмакс = —

1	2	3
7	Кадастровый или иной номер (обозначение) здания, сооружения, объекта незавершенного строительства, расположенного на земельном участке	54:07:041201:151
8	Иные сведения	—

1. Сведения о характерных точках границы уточняемого земельного участка с кадастровым номером 54:07:041201:154

Зона № <u>4</u>							
Обозначение характерных точек границ	Существующие координаты, м		Уточненные координаты, м		Метод определения координат	Средняя квадратическая погрешность определения координат характерной точки (Mt), м	Формулы, примененные для расчета средней квадратической погрешности определения координат характерной точки (Mt), м
	X	Y	X	Y			
1	2	3	4	5	6	7	8
н6252У	—	—	437 576,95	4 202 941,30	Геодезический метод	0,10	$\sqrt{(0,10^2 + 0,10^2)} = 0,10$
н6253У	—	—	437 548,98	4 202 988,91			
н6254У	—	—	437 525,52	4 202 973,46			
н6255У	—	—	437 551,50	4 202 926,95			
н6252У	—	—	437 576,95	4 202 941,30			

2. Сведения о частях границ уточняемого земельного участка с кадастровым номером 54:07:041201:154

Обозначение части границ		Горизонтальное проложение (S), м	Описание прохождения части границ	Отметка о наличии земельного спора о местоположении границ земельного участка
от т.	до т.			
1	2	3	4	5
н6252У	н6253У	55,22	—	—
н6253У	н6254У	28,09		
н6254У	н6255У	53,27		
н6255У	н6252У	29,22		

3. Общие сведения об уточняемом земельном участке с кадастровым номером 54:07:041201:154

№ п/п	Наименование характеристики земельного участка	Значение характеристики
1	2	3

1	2	3
1	Адрес земельного участка	Российская Федерация, Новосибирская область, Искитимский р-н, Улыбинский сельсовет с/с, Первомайский п, Хутор ул, дом 2-1
	Местоположение земельного участка (при отсутствии присвоенного адреса)	—
	Дополнительные сведения о местоположении земельного участка	—
2	Площадь земельного участка ± величина погрешности определения площади ($P \pm \Delta P$), м ²	1553 ± 14
3	Формула, примененная для расчета предельной допустимой погрешности определения площади земельного участка (ΔP), м ²	$3,5 * 0,10 * \sqrt{(1\ 553,00)} = 14$
4	Площадь земельного участка согласно сведениям Единого государственного реестра недвижимости (Ркад), м ²	800
5	Оценка расхождения Р и Ркад (Р - Ркад), м ²	753
6	Предельный минимальный и максимальный размеры земельного участка (Рмин и Рмакс), м ²	Рмин = — Рмакс = —
7	Кадастровый или иной номер (обозначение) здания, сооружения, объекта незавершенного строительства, расположенного на земельном участке	54:07:041201:242
8	Иные сведения	—

1. Сведения о характерных точках границы уточняемого земельного участка с кадастровым номером 54:07:041201:155

Зона № <u>4</u>							
Обозначение характерных точек границ	Существующие координаты, м		Уточненные координаты, м		Метод определения координат	Средняя квадратическая погрешность определения координат характерной точки (Mt), м	Формулы, примененные для расчета средней квадратической погрешности определения координат характерной точки (Mt), м
	X	Y	X	Y			
1	2	3	4	5	6	7	8
н6250У	—	—	437 594,32	4 202 951,61	Геодезический метод	0,10	$\sqrt{(0,10^2 + 0,10^2)} = 0,10$
н6251У	—	—	437 563,39	4 202 998,57			
н6248У	—	—	437 548,98	4 202 988,91			
н6249У	—	—	437 576,95	4 202 941,30			
н6250У	—	—	437 594,32	4 202 951,61			

2. Сведения о частях границ уточняемого земельного участка с кадастровым номером 54:07:041201:155

Обозначение части границ		Горизонтальное проложение (S), м	Описание прохождения части границ	Отметка о наличии земельного спора о местоположении границ земельного участка
от т.	до т.			
1	2	3	4	5
н6250У	н6251У	56,23	—	—
н6251У	н6248У	17,35		
н6248У	н6249У	55,22		
н6249У	н6250У	20,20		

3. Общие сведения об уточняемом земельном участке с кадастровым номером 54:07:041201:155

№ п/п	Наименование характеристики земельного участка	Значение характеристики
1	2	3
1	Адрес земельного участка	Российская Федерация, Новосибирская область, Искитимский р-н, Улыбинский сельсовет с/с, Первомайский п, Хутор ул, дом 2-2
	Местоположение земельного участка (при отсутствии присвоенного адреса)	—
	Дополнительные сведения о местоположении земельного участка	—
2	Площадь земельного участка ± величина погрешности определения площади (P ± ΔP), м ²	1045 ± 11
3	Формула, примененная для расчета предельной допустимой погрешности определения площади земельного участка (ΔP), м ²	$3,5*0,10*\sqrt{(1\ 045,00)} = 11$
4	Площадь земельного участка согласно сведениям Единого государственного реестра недвижимости (P _{кад}), м ²	600
5	Оценка расхождения P и P _{кад} (P - P _{кад}), м ²	445
6	Предельный минимальный и максимальный размеры земельного участка (P _{мин} и P _{макс}), м ²	P _{мин} = — P _{макс} = —
7	Кадастровый или иной номер (обозначение) здания, сооружения, объекта незавершенного строительства, расположенного на земельном участке	54:07:041201:242
8	Иные сведения	—

1. Сведения о характерных точках границы уточняемого земельного участка с кадастровым номером 54:07:041201:157

Зона № <u>4</u>							
Обозначение характерных точек границ	Существующие координаты, м		Уточненные координаты, м		Метод определения координат	Средняя квадратическая погрешность определения координат характерной точки (Mt), м	Формулы, примененные для расчета средней квадратической погрешности определения координат характерной точки (Mt), м
	X	Y	X	Y			
1	2	3	4	5	6	7	8
293/н6242У	437 626,01	4 202 969,90	437 594,32	4 202 951,61	Геодезический метод	0,10	$\sqrt{(0,10^2 + 0,10^2)} = 0,10$
299/н6243У	437 646,54	4 202 988,37	437 611,14	4 202 961,30			
300/н6244У	437 635,05	4 203 002,31	437 606,33	4 202 969,65			
301/н6245У	437 615,67	4 203 029,32	437 599,53	4 202 980,89			
н6246У	—	—	437 587,51	4 202 998,02			
н6247У	—	—	437 581,29	4 203 008,60			
294/н6241У	437 596,99	4 203 018,68	437 563,39	4 202 998,57			
293/н6242У	437 626,01	4 202 969,90	437 594,32	4 202 951,61			

2. Сведения о частях границ уточняемого земельного участка с кадастровым номером 54:07:041201:157

Обозначение части границ		Горизонтальное проложение (S), м	Описание прохождения части границ	Отметка о наличии земельного спора о местоположении границ земельного участка
от т.	до т.			
1	2	3	4	5
293/н6242У	299/н6243У	19,41	—	—
299/н6243У	300/н6244У	9,64		
300/н6244У	301/н6245У	13,14		
301/н6245У	н6246У	20,93		
н6246У	н6247У	12,27		
н6247У	294/н6241У	20,52		
294/н6241У	293/н6242У	56,23		

3. Общие сведения об уточняемом земельном участке с кадастровым номером 54:07:041201:157

№ п/п	Наименование характеристики земельного участка	Значение характеристики
1	2	3
1	2	3

1	2	3
1	Адрес земельного участка	Российская Федерация, Новосибирская область, Искитимский р-н, Улыбинский сельсовет с/с, Первомайский п, Хутор ул, дом 4-2
	Местоположение земельного участка (при отсутствии присвоенного адреса)	—
	Дополнительные сведения о местоположении земельного участка	—
2	Площадь земельного участка ± величина погрешности определения площади ($P \pm \Delta P$), м ²	1127 ± 12
3	Формула, примененная для расчета предельной допустимой погрешности определения площади земельного участка (ΔP), м ²	$3,5 * 0,10 * \sqrt{(1\ 127,00)} = 12$
4	Площадь земельного участка согласно сведениям Единого государственного реестра недвижимости ($P_{\text{кад}}$), м ²	600
5	Оценка расхождения P и $P_{\text{кад}}$ ($P - P_{\text{кад}}$), м ²	527
6	Предельный минимальный и максимальный размеры земельного участка ($P_{\text{мин}}$ и $P_{\text{макс}}$), м ²	$P_{\text{мин}} = \text{—}$ $P_{\text{макс}} = \text{—}$
7	Кадастровый или иной номер (обозначение) здания, сооружения, объекта незавершенного строительства, расположенного на земельном участке	54:07:041201:243
8	Иные сведения	—

1. Сведения о характерных точках границы уточняемого земельного участка с кадастровым номером 54:07:041201:158

Зона № <u>4</u>							
Обозначение характерных точек границ	Существующие координаты, м		Уточненные координаты, м		Метод определения координат	Средняя квадратическая погрешность определения координат характерной точки (M_t), м	Формулы, примененные для расчета средней квадратической погрешности определения координат характерной точки (M_t), м
	X	Y	X	Y			
1	2	3	4	5	6	7	8
н6262У	—	—	437 675,80	4 203 004,88	Геодезический метод	0,10	$\sqrt{(0,10^2 + 0,10^2)} = 0,10$
н6263У	—	—	437 648,80	4 203 050,12			
н6260У	—	—	437 666,32	4 203 059,72			
н6261У	—	—	437 692,45	4 203 014,81			
н6262У	—	—	437 675,80	4 203 004,88			

2. Сведения о частях границ уточняемого земельного участка с кадастровым номером 54:07:041201:158

Обозначение части границ		Горизонтальное проложение (S), м	Описание прохождения части границ	Отметка о наличии земельного спора о местоположении границ земельного участка
от т.	до т.			
1	2	3	4	5
н6262У	н6263У	52,68	—	—
н6263У	н6260У	19,98		
н6260У	н6261У	51,96		
н6261У	н6262У	19,39		

3. Общие сведения об уточняемом земельном участке с кадастровым номером 54:07:041201:158

№ п/п	Наименование характеристики земельного участка	Значение характеристики
1	2	3
1	Адрес земельного участка	Российская Федерация, Новосибирская область, Искитимский р-н, Улыбинский сельсовет с/с, Первомайский п, Хутор ул, дом 6-1
	Местоположение земельного участка (при отсутствии присвоенного адреса)	—
	Дополнительные сведения о местоположении земельного участка	—
2	Площадь земельного участка ± величина погрешности определения площади ($P \pm \Delta P$), м ²	1030 ± 11
3	Формула, примененная для расчета предельной допустимой погрешности определения площади земельного участка (ΔP), м ²	$3,5 * 0,10 * \sqrt{(1\ 030,00)} = 11$
4	Площадь земельного участка согласно сведениям Единого государственного реестра недвижимости (Ркад), м ²	900
5	Оценка расхождения P и Ркад ($P - P_{кад}$), м ²	130
6	Предельный минимальный и максимальный размеры земельного участка (Рмин и Рмакс), м ²	Рмин = — Рмакс = —
7	Кадастровый или иной номер (обозначение) здания, сооружения, объекта незавершенного строительства, расположенного на земельном участке	54:07:041201:249
8	Иные сведения	—

1. Сведения о характерных точках границы уточняемого земельного участка с кадастровым номером 54:07:041201:159

Зона № <u>4</u>							
Обозначение характерных точек границ	Существующие координаты, м		Уточненные координаты, м		Метод определения координат	Средняя квадратическая погрешность определения координат характерной точки (Mt), м	Формулы, примененные для расчета средней квадратической погрешности определения координат характерной точки (Mt), м
	X	Y	X	Y			
1	2	3	4	5	6	7	8
н6256У	—	—	437 675,80	4 203 004,88	Геодезический метод	0,10	$\sqrt{(0,10^2 + 0,10^2)} = 0,10$
н6257У	—	—	437 648,80	4 203 050,12			
н6258У	—	—	437 621,03	4 203 033,79			
н6259У	—	—	437 649,63	4 202 989,57			
н6256У	—	—	437 675,80	4 203 004,88			

2. Сведения о частях границ уточняемого земельного участка с кадастровым номером 54:07:041201:159

Обозначение части границ		Горизонтальное проложение (S), м	Описание прохождения части границ	Отметка о наличии земельного спора о местоположении границ земельного участка
от т.	до т.			
1	2	3	4	5
н6256У	н6257У	52,68	—	—
н6257У	н6258У	32,22		
н6258У	н6259У	52,66		
н6259У	н6256У	30,32		

3. Общие сведения об уточняемом земельном участке с кадастровым номером 54:07:041201:159

№ п/п	Наименование характеристики земельного участка	Значение характеристики
1	2	3
1	Адрес земельного участка	Российская Федерация, Новосибирская область, Искитимский р-н, Улыбинский сельсовет с/с, Первомайский п, Хутор ул, дом 6-2
	Местоположение земельного участка (при отсутствии присвоенного адреса)	—
	Дополнительные сведения о местоположении земельного участка	—
2	Площадь земельного участка ± величина погрешности определения площади ($P \pm \Delta P$), м ²	1646 ± 14

1	2	3
3	Формула, примененная для расчета предельной допустимой погрешности определения площади земельного участка (ΔP), м ²	$3,5*0,10*\sqrt{(1\ 646,00)} = 14$
4	Площадь земельного участка согласно сведениям Единого государственного реестра недвижимости (Ркад), м ²	1 100
5	Оценка расхождения Р и Ркад (Р - Ркад), м ²	546
6	Предельный минимальный и максимальный размеры земельного участка (Рмин и Рмакс), м ²	Рмин = — Рмакс = —
7	Кадастровый или иной номер (обозначение) здания, сооружения, объекта незавершенного строительства, расположенного на земельном участке	54:07:041201:249
8	Иные сведения	—

1. Сведения о характерных точках границы уточняемого земельного участка с кадастровым номером 54:07:041201:161

Зона № 4

Обозначение характерных точек границ	Существующие координаты, м		Уточненные координаты, м		Метод определения координат	Средняя квадратическая погрешность определения координат характерной точки (Mt), м	Формулы, примененные для расчета средней квадратической погрешности определения координат характерной точки (Mt), м
	X	Y	X	Y			
1	2	3	4	5	6	7	8
н6266У	—	—	437 692,45	4 203 014,81	Геодезический метод	0,10	$\sqrt{(0,10^2 + 0,10^2)} = 0,10$
н6264У	—	—	437 708,85	4 203 024,60			
н6265У	—	—	437 682,63	4 203 068,53			
н6267У	—	—	437 666,32	4 203 059,72			
н6266У	—	—	437 692,45	4 203 014,81			

2. Сведения о частях границ уточняемого земельного участка с кадастровым номером 54:07:041201:161

Обозначение части границ		Горизонтальное проложение (S), м	Описание прохождения части границ	Отметка о наличии земельного спора о местоположении границ земельного участка
от т.	до т.			
1	2	3	4	5
н6266У	н6264У	19,10	—	—
н6264У	н6265У	51,16		
н6265У	н6267У	18,54		
н6267У	н6266У	51,96		

3. Общие сведения об уточняемом земельном участке с кадастровым номером 54:07:041201:161

№ п/п	Наименование характеристики земельного участка	Значение характеристики
1	2	3
1	Адрес земельного участка	Российская Федерация, Новосибирская область, Искитимский р-н, Улыбинский сельсовет с/с, Первомайский п, Хутор ул, дом 8-2
	Местоположение земельного участка (при отсутствии присвоенного адреса)	—
	Дополнительные сведения о местоположении земельного участка	—
2	Площадь земельного участка ± величина погрешности определения площади ($P \pm \Delta P$), м ²	970 ± 11
3	Формула, примененная для расчета предельной допустимой погрешности определения площади земельного участка (ΔP), м ²	$3,5 * 0,10 * \sqrt{(970,00)} = 11$
4	Площадь земельного участка согласно сведениям Единого государственного реестра недвижимости (Ркад), м ²	900
5	Оценка расхождения P и Ркад ($P - P_{кад}$), м ²	70
6	Предельный минимальный и максимальный размеры земельного участка (Рмин и Рмакс), м ²	Рмин = — Рмакс = —
7	Кадастровый или иной номер (обозначение) здания, сооружения, объекта незавершенного строительства, расположенного на земельном участке	54:07:041201:161
8	Иные сведения	—

1. Сведения о характерных точках границы уточняемого земельного участка с кадастровым номером 54:07:041201:178

Зона № <u>4</u>							
Обозначение характерных точек границ	Существующие координаты, м		Уточненные координаты, м		Метод определения координат	Средняя квадратическая погрешность определения координат характерной точки (Mt), м	Формулы, примененные для расчета средней квадратической погрешности определения координат характерной точки (Mt), м
	X	Y	X	Y			
1	2	3	4	5	6	7	8
н6282У	—	—	437 734,86	4 203 099,36	Геодезический метод	0,10	$\sqrt{(0,10^2 + 0,10^2)} = 0,10$
н6283У	—	—	437 759,91	4 203 055,64			
н6280У	—	—	437 779,44	4 203 066,83			

1	2	3	4	5	6	7	8
н6281У	—	—	437 754,40	4 203 110,56	Геодезический метод	0,10	$\sqrt{(0,10^2 + 0,10^2)} = 0,10$
н6282У	—	—	437 734,86	4 203 099,36			

2. Сведения о частях границ уточняемого земельного участка с кадастровым номером 54:07:041201:178

Обозначение части границ		Горизонтальное проложение (S), м	Описание прохождения части границ	Отметка о наличии земельного спора о местоположении границ земельного участка
от т.	до т.			
1	2	3	4	5
н6282У	н6283У	50,39	—	—
н6283У	н6280У	22,51		
н6280У	н6281У	50,39		
н6281У	н6282У	22,52		

3. Общие сведения об уточняемом земельном участке с кадастровым номером 54:07:041201:178

№ п/п	Наименование характеристики земельного участка	Значение характеристики
1	2	3
1	Адрес земельного участка	Российская Федерация, Новосибирская область, Искитимский р-н, Улыбинский сельсовет с/с, Первомайский п, Хутор ул, дом 12-2
	Местоположение земельного участка (при отсутствии присвоенного адреса)	—
	Дополнительные сведения о местоположении земельного участка	—
2	Площадь земельного участка ± величина погрешности определения площади ($P \pm \Delta P$), м ²	1135 ± 12
3	Формула, примененная для расчета предельной допустимой погрешности определения площади земельного участка (ΔP), м ²	$3,5 * 0,10 * \sqrt{(1\ 135,00)} = 12$
4	Площадь земельного участка согласно сведениям Единого государственного реестра недвижимости (Ркад), м ²	1 100
5	Оценка расхождения Р и Ркад ($P - P_{кад}$), м ²	35
6	Предельный минимальный и максимальный размеры земельного участка ($P_{мин}$ и $P_{макс}$), м ²	$P_{мин} = —$ $P_{макс} = —$
7	Кадастровый или иной номер (обозначение) здания, сооружения, объекта незавершенного строительства, расположенного на земельном участке	54:07:041201:178
8	Иные сведения	—

1. Сведения о характерных точках границы уточняемого земельного участка с кадастровым номером 54:07:041201:18

Зона № 4							
Обозначение характерных точек границ	Существующие координаты, м		Уточненные координаты, м		Метод определения координат	Средняя квадратическая погрешность определения координат характерной точки (Mt), м	Формулы, примененные для расчета средней квадратической погрешности определения координат характерной точки (Mt), м
	X	Y	X	Y			
1	2	3	4	5	6	7	8
н7287У	—	—	437 513,60	4 203 269,35	Геодезический метод	0,10	$\sqrt{(0,10^2 + 0,10^2)} = 0,10$
н7288У	—	—	437 523,06	4 203 276,02			
н7284У	—	—	437 511,46	4 203 293,66			
н7285У	—	—	437 500,32	4 203 286,22			
н7286У	—	—	437 515,34	4 203 261,40			
н7289У	—	—	437 517,67	4 203 262,85			
н7287У	—	—	437 513,60	4 203 269,35			

2. Сведения о частях границ уточняемого земельного участка с кадастровым номером 54:07:041201:18

Обозначение части границ		Горизонтальное проложение (S), м	Описание прохождения части границ	Отметка о наличии земельного спора о местоположении границ земельного участка
от т.	до т.			
1	2	3	4	5
н7287У	н7288У	11,57	—	—
н7288У	н7284У	21,11		
н7284У	н7285У	13,40		
н7285У	н7286У	29,01		
н7286У	н7289У	2,74		
н7289У	н7287У	7,67		

3. Общие сведения об уточняемом земельном участке с кадастровым номером 54:07:041201:18

№ п/п	Наименование характеристики земельного участка	Значение характеристики
1	2	3
1	2	3

1	2	3
1	Адрес земельного участка	Российская Федерация, Новосибирская область, Искитимский р-н, Улыбинский сельсовет с/с, Первомайский п, Комсомольская ул, дом 6-2
	Местоположение земельного участка (при отсутствии присвоенного адреса)	—
	Дополнительные сведения о местоположении земельного участка	—
2	Площадь земельного участка ± величина погрешности определения площади ($P \pm \Delta P$), м ²	314 ± 6
3	Формула, примененная для расчета предельной допустимой погрешности определения площади земельного участка (ΔP), м ²	$3,5 * 0,10 * \sqrt{(314,00)} = 6$
4	Площадь земельного участка согласно сведениям Единого государственного реестра недвижимости ($P_{\text{кад}}$), м ²	300
5	Оценка расхождения P и $P_{\text{кад}}$ ($P - P_{\text{кад}}$), м ²	14
6	Предельный минимальный и максимальный размеры земельного участка ($P_{\text{мин}}$ и $P_{\text{макс}}$), м ²	$P_{\text{мин}} = \text{—}$ $P_{\text{макс}} = \text{—}$
7	Кадастровый или иной номер (обозначение) здания, сооружения, объекта незавершенного строительства, расположенного на земельном участке	—
8	Иные сведения	—

1. Сведения о характерных точках границы уточняемого земельного участка с кадастровым номером 54:07:041201:19

Зона № <u>4</u>							
Обозначение характерных точек границ	Существующие координаты, м		Уточненные координаты, м		Метод определения координат	Средняя квадратическая погрешность определения координат характерной точки (M_t), м	Формулы, примененные для расчета средней квадратической погрешности определения координат характерной точки (M_t), м
	X	Y	X	Y			
1	2	3	4	5	6	7	8
н7301У	—	—	437 558,72	4 203 294,42	Геодезический метод	0,10	$\sqrt{(0,10^2 + 0,10^2)} = 0,10$
н7298У	—	—	437 574,70	4 203 305,68			
н7299У	—	—	437 569,67	4 203 313,39			
н7307У	—	—	437 570,30	4 203 313,95			
н7302У	—	—	437 567,83	4 203 318,73			
н7303У	—	—	437 565,67	4 203 320,51			

1	2	3	4	5	6	7	8
н7304У	—	—	437 563,19	4 203 321,66	Геодезический метод	0,10	$\sqrt{(0,10^2 + 0,10^2)} = 0,10$
н7300У	—	—	437 553,29	4 203 315,35			
н7305У	—	—	437 561,92	4 203 302,33			
н7306У	—	—	437 555,98	4 203 298,20			
н7301У	—	—	437 558,72	4 203 294,42			

2. Сведения о частях границ уточняемого земельного участка с кадастровым номером 54:07:041201:19

Обозначение части границ		Горизонтальное проложение (S), м	Описание прохождения части границ	Отметка о наличии земельного спора о местоположении границ земельного участка
от т.	до т.			
1	2	3	4	5
н7301У	н7298У	19,55	—	—
н7298У	н7299У	9,21		
н7299У	н7307У	0,84		
н7307У	н7302У	5,38		
н7302У	н7303У	2,80		
н7303У	н7304У	2,73		
н7304У	н7300У	11,74		
н7300У	н7305У	15,62		
н7305У	н7306У	7,23		
н7306У	н7301У	4,67		

3. Общие сведения об уточняемом земельном участке с кадастровым номером 54:07:041201:19

№ п/п	Наименование характеристики земельного участка	Значение характеристики
1	2	3
1	Адрес земельного участка	Российская Федерация, Новосибирская область, Искитимский р-н, Улыбинский сельсовет с/с, Первомайский п, Комсомольская ул, дом 28-1
	Местоположение земельного участка (при отсутствии присвоенного адреса)	—
	Дополнительные сведения о местоположении земельного участка	—
2	Площадь земельного участка ± величина погрешности определения площади ($P \pm \Delta P$), м ²	292 ± 6
3	Формула, примененная для расчета предельной допустимой погрешности определения площади земельного участка (ΔP), м ²	$3,5 * 0,10 * \sqrt{(292,00)} = 6$

1	2	3
4	Площадь земельного участка согласно сведениям Единого государственного реестра недвижимости (Ркад), м ²	300
5	Оценка расхождения Р и Ркад (Р - Ркад), м ²	8
6	Предельный минимальный и максимальный размеры земельного участка (Рмин и Рмакс), м ²	Рмин = — Рмакс = —
7	Кадастровый или иной номер (обозначение) здания, сооружения, объекта незавершенного строительства, расположенного на земельном участке	54:07:041201:206
8	Иные сведения	—

1. Сведения о характерных точках границы уточняемого земельного участка с кадастровым номером 54:07:041201:2

Зона № <u>4</u>							
Обозначение характерных точек границ	Существующие координаты, м		Уточненные координаты, м		Метод определения координат	Средняя квадратическая погрешность определения координат характерной точки (Mt), м	Формулы, примененные для расчета средней квадратической погрешности определения координат характерной точки (Mt), м
	X	Y	X	Y			
1	2	3	4	5	6	7	8
5973	437 471,97	4 202 949,87	437 471,97	4 202 949,87	Геодезический метод	0,10	$\sqrt{(0,10^2 + 0,10^2)} = 0,10$
5974	437 441,12	4 202 992,54	437 441,12	4 202 992,54			
714/н6534У	437 437,94	4 202 997,55	437 437,94	4 202 997,56			
5975	437 436,41	4 203 000,04	437 436,41	4 203 000,04			
5976	437 434,88	4 203 002,52	437 434,88	4 203 002,52			
5977	437 428,87	4 203 011,71	437 428,87	4 203 011,71			
710	437 424,90	4 203 017,79	437 424,90	4 203 017,79			
5978	437 423,30	4 203 020,25	437 423,30	4 203 020,25			
708/н6530У	437 410,10	4 203 013,23	437 409,96	4 203 011,62			
5979	437 456,42	4 202 939,81	437 456,42	4 202 939,81			
5973	437 471,97	4 202 949,87	437 471,97	4 202 949,87			

2. Сведения о частях границ уточняемого земельного участка с кадастровым номером 54:07:041201:2

Обозначение части границ		Горизонтальное проложение (S), м	Описание прохождения части границ	Отметка о наличии земельного спора о местоположении границ земельного участка
от т.	до т.			
1	2	3	4	5

1	2	3	4	5
5973	5974	52,65	—	—
5974	714/н6534У	5,94		
714/н6534У	5975	2,91		
5975	5976	2,91		
5976	5977	10,98		
5977	710	7,26		
710	5978	2,93		
5978	708/н6530У	15,89		
708/н6530У	5979	85,53		
5979	5973	18,52		

3. Общие сведения об уточняемом земельном участке с кадастровым номером 54:07:041201:2

№ п/п	Наименование характеристики земельного участка	Значение характеристики
1	2	3
1	Адрес земельного участка	Российская Федерация, Новосибирская область, Искитимский р-н, Улыбинский сельсовет с/с, Первомайский п, Садовая ул, дом 17-2
	Местоположение земельного участка (при отсутствии присвоенного адреса)	—
	Дополнительные сведения о местоположении земельного участка	—
2	Площадь земельного участка ± величина погрешности определения площади ($P \pm \Delta P$), м ²	1426 ± 13
3	Формула, примененная для расчета предельной допустимой погрешности определения площади земельного участка (ΔP), м ²	$3,5 * 0,10 * \sqrt{(1\ 426,00)} = 13$
4	Площадь земельного участка согласно сведениям Единого государственного реестра недвижимости (Ркад), м ²	1 325
5	Оценка расхождения Р и Ркад (Р - Ркад), м ²	101
6	Предельный минимальный и максимальный размеры земельного участка (Рмин и Рмакс), м ²	Рмин = — Рмакс = —
7	Кадастровый или иной номер (обозначение) здания, сооружения, объекта незавершенного строительства, расположенного на земельном участке	54:07:041201:197
8	Иные сведения	—

1. Сведения о характерных точках границы уточняемого земельного участка с кадастровым номером 54:07:041201:20

Зона № 4

Обозначение характерных точек границ	Существующие координаты, м		Уточненные координаты, м		Метод определения координат	Средняя квадратическая погрешность определения координат характерной точки (Mt), м	Формулы, примененные для расчета средней квадратической погрешности определения координат характерной точки (Mt), м
	X	Y	X	Y			
1	2	3	4	5	6	7	8
1							
6490/н722У	437 453,38	4 203 140,15	437 453,69	4 203 138,71	Геодезический метод	0,10	$\sqrt{(0,10^2 + 0,10^2)} = 0,10$
6004	437 466,58	4 203 123,13	437 466,58	4 203 123,13			
6005	437 485,95	4 203 095,42	437 485,95	4 203 095,42			
6491	437 505,38	4 203 108,76	437 505,38	4 203 108,76			
6006	437 503,03	4 203 112,84	—	—	—	—	—
727/н6483У	437 500,25	4 203 116,37	437 499,04	4 203 116,84	Геодезический метод	0,10	$\sqrt{(0,10^2 + 0,10^2)} = 0,10$
726/н6484У	437 488,52	4 203 107,48	437 487,07	4 203 107,45			
725/н6485У	437 483,25	4 203 114,46	437 482,38	4 203 115,04			
724/н6486У	437 484,10	4 203 115,06	437 483,69	4 203 115,85			
6011	437 466,06	4 203 149,55	437 466,06	4 203 149,55			
6490/н722У	437 453,38	4 203 140,15	437 453,69	4 203 138,71			
2							
6012	437 502,96	4 203 119,27	437 502,96	4 203 119,27	Геодезический метод	0,10	$\sqrt{(0,10^2 + 0,10^2)} = 0,10$
6013	437 505,77	4 203 114,96	—	—	—	—	—
6487	437 508,68	4 203 110,82	437 508,68	4 203 110,82	Геодезический метод	0,10	$\sqrt{(0,10^2 + 0,10^2)} = 0,10$
6488/н719У	437 523,93	4 203 121,51	437 524,42	4 203 122,15			
6489	437 518,40	4 203 130,08	437 518,40	4 203 130,08	—	—	—
6014	437 512,11	4 203 125,68	—	—	—	—	—
6012	437 502,96	4 203 119,27	437 502,96	4 203 119,27	Геодезический метод	0,10	$\sqrt{(0,10^2 + 0,10^2)} = 0,10$

2. Сведения о частях границ уточняемого земельного участка с кадастровым номером 54:07:041201:20

Обозначение части границ		Горизонтальное проложение (S), м	Описание прохождения части границ	Отметка о наличии земельного спора о местоположении границ земельного участка
от т.	до т.			
1	2	3	4	5

1	2	3	4	5
1				
6490/н722У	6004	20,22	—	—
6004	6005	33,81		
6005	6491	23,57		
6491	727/н6483У	10,27		
727/н6483У	726/н6484У	15,21		
726/н6484У	725/н6485У	8,92		
725/н6485У	724/н6486У	1,54		
724/н6486У	6011	38,03		
6011	6490/н722У	16,45		

2				
6012	6487	10,20	—	—
6487	6488/н719У	19,39		
6488/н719У	6489	9,96		
6489	6012	18,85		

3. Общие сведения об уточняемом земельном участке с кадастровым номером 54:07:041201:20

№ п/п	Наименование характеристики земельного участка	Значение характеристики
1	2	3
1	Адрес земельного участка	Российская Федерация, Новосибирская область, Искитимский р-н, Улыбинский сельсовет с/с, Первомайский п, Садовая ул, 20-3
	Местоположение земельного участка (при отсутствии присвоенного адреса)	—
	Дополнительные сведения о местоположении земельного участка	—
2	Площадь земельного участка ± величина погрешности определения площади ($P \pm \Delta P$), м ²	955 ± 15, (1) 762.6 ± 9.67, (2) 192.66 ± 4.86
3	Формула, примененная для расчета предельной допустимой погрешности определения площади земельного участка (ΔP), м ²	$9,67 + 4,86 = 15$, (1) $3,5 * 0,10 * \sqrt{(762,60)} = 10 = 9.67$, (2) $3,5 * 0,10 * \sqrt{(192,66)} = 5 = 4.86$
4	Площадь земельного участка согласно сведениям Единого государственного реестра недвижимости ($R_{кад}$), м ²	990
5	Оценка расхождения P и $R_{кад}$ ($P - R_{кад}$), м ²	35
6	Предельный минимальный и максимальный размеры земельного участка ($R_{мин}$ и $R_{макс}$), м ²	$R_{мин} = —$ $R_{макс} = —$

1	2	3
7	Кадастровый или иной номер (обозначение) здания, сооружения, объекта незавершенного строительства, расположенного на земельном участке	54:07:041201:203
8	Иные сведения	—

1. Сведения о характерных точках границы уточняемого земельного участка с кадастровым номером 54:07:041201:21

Зона № 4

Обозначение характерных точек границ	Существующие координаты, м		Уточненные координаты, м		Метод определения координат	Средняя квадратическая погрешность определения координат характерной точки (Mt), м	Формулы, примененные для расчета средней квадратической погрешности определения координат характерной точки (Mt), м
	X	Y	X	Y			
1	2	3	4	5	6	7	8
н6609У	—	—	437 092,76	4 202 955,54	Геодезический метод	0,10	$\sqrt{(0,10^2 + 0,10^2)} = 0,10$
н6610У	—	—	437 111,17	4 202 928,52			
н6611У	—	—	437 117,70	4 202 932,43			
н6612У	—	—	437 123,96	4 202 936,18			
н6613У	—	—	437 137,80	4 202 944,47			
н6614У	—	—	437 137,17	4 202 945,53			
н6600У	—	—	437 146,72	4 202 951,36			
н6601У	—	—	437 128,34	4 202 978,41			
н6609У	—	—	437 092,76	4 202 955,54			

2. Сведения о частях границ уточняемого земельного участка с кадастровым номером 54:07:041201:21

Обозначение части границ		Горизонтальное проложение (S), м	Описание прохождения части границ	Отметка о наличии земельного спора о местоположении границ земельного участка
от т.	до т.			
1	2	3	4	5
н6609У	н6610У	32,70	—	—
н6610У	н6611У	7,61		
н6611У	н6612У	7,30		
н6612У	н6613У	16,13		
н6613У	н6614У	1,23		
н6614У	н6600У	11,19		

1	2	3	4	5	6	7	8
н6367У	—	—	437 711,37	4 203 128,32	Геодезический метод	0,10	$\sqrt{(0,10^2 + 0,10^2)} = 0,10$
н6368У	—	—	437 670,65	4 203 189,18			
н6364У	—	—	437 652,12	4 203 176,78			
н6365У	—	—	437 667,34	4 203 154,03			
н6366У	—	—	437 696,68	4 203 116,37			
н6367У	—	—	437 711,37	4 203 128,32			

2. Сведения о частях границ уточняемого земельного участка с кадастровым номером 54:07:041201:29

Обозначение части границ		Горизонтальное проложение (S), м	Описание прохождения части границ	Отметка о наличии земельного спора о местоположении границ земельного участка
от т.	до т.			
1	2	3	4	5
н6367У	н6368У	73,23	—	—
н6368У	н6364У	22,30		
н6364У	н6365У	27,37		
н6365У	н6366У	47,74		
н6366У	н6367У	18,94		

3. Общие сведения об уточняемом земельном участке с кадастровым номером 54:07:041201:29

№ п/п	Наименование характеристики земельного участка	Значение характеристики
1	2	3
1	Адрес земельного участка	633248, Российская Федерация, Новосибирская область, Искитимский р-н, Улыбинский сельсовет с/с, Первомайский п, Садовая ул, д 29
	Местоположение земельного участка (при отсутствии присвоенного адреса)	—
	Дополнительные сведения о местоположении земельного участка	—
2	Площадь земельного участка ± величина погрешности определения площади (P ± ΔP), м ²	1573 ± 14
3	Формула, примененная для расчета предельной допустимой погрешности определения площади земельного участка (ΔP), м ²	$3,5 * 0,10 * \sqrt{(1\ 573,00)} = 14$
4	Площадь земельного участка согласно сведениям Единого государственного реестра недвижимости (P _{кад}), м ²	1 500
5	Оценка расхождения P и P _{кад} (P - P _{кад}), м ²	73
6	Предельный минимальный и максимальный размеры земельного участка (P _{мин} и P _{макс}), м ²	P _{мин} = — P _{макс} = —

1	2	3
7	Кадастровый или иной номер (обозначение) здания, сооружения, объекта незавершенного строительства, расположенного на земельном участке	54:07:041201:259
8	Иные сведения	—

1. Сведения о характерных точках границы уточняемого земельного участка с кадастровым номером 54:07:041201:31

Зона № 4

Обозначение характерных точек границ	Существующие координаты, м		Уточненные координаты, м		Метод определения координат	Средняя квадратическая погрешность определения координат характерной точки (Mt), м	Формулы, примененные для расчета средней квадратической погрешности определения координат характерной точки (Mt), м
	X	Y	X	Y			
1	2	3	4	5	6	7	8
н6748У	—	—	437 718,12	4 203 376,29	Геодезический метод	0,10	$\sqrt{(0,10^2 + 0,10^2)} = 0,10$
н6741У	—	—	437 765,27	4 203 409,31			
н6742У	—	—	437 781,57	4 203 396,39			
н6743У	—	—	437 803,52	4 203 407,07			
н6746У	—	—	437 818,44	4 203 362,89			
н6749У	—	—	437 766,37	4 203 328,37			
н6744У	—	—	437 762,41	4 203 334,63			
н6745У	—	—	437 751,62	4 203 328,58			
н6748У	—	—	437 718,12	4 203 376,29			

2. Сведения о частях границ уточняемого земельного участка с кадастровым номером 54:07:041201:31

Обозначение части границ		Горизонтальное проложение (S), м	Описание прохождения части границ	Отметка о наличии земельного спора о местоположении границ земельного участка
от т.	до т.			
1	2	3	4	5
н6748У	н6741У	57,56	—	—
н6741У	н6742У	20,80		
н6742У	н6743У	24,41		
н6743У	н6746У	46,63		
н6746У	н6749У	62,47		
н6749У	н6744У	7,41		

1	2	3	4	5	6	7	8
н7311У	—	—	437 665,85	4 203 362,14	Геодезический метод	0,10	$\sqrt{(0,10^2 + 0,10^2)} = 0,10$
н7312У	—	—	437 662,70	4 203 365,28			
н7313У	—	—	437 658,63	4 203 371,41			
н7314У	—	—	437 644,29	4 203 392,62			
н7315У	—	—	437 654,84	4 203 399,68			
н7318У	—	—	437 650,95	4 203 404,36			
н6696У	—	—	437 686,98	4 203 427,70			
н6697У	—	—	437 710,68	4 203 392,76			
н7311У	—	—	437 665,85	4 203 362,14			

2. Сведения о частях границ уточняемого земельного участка с кадастровым номером 54:07:041201:395

Обозначение части границ		Горизонтальное проложение (S), м	Описание прохождения части границ	Отметка о наличии земельного спора о местоположении границ земельного участка
от т.	до т.			
1	2	3	4	5
н7311У	н7312У	4,45	—	—
н7312У	н7313У	7,36		
н7313У	н7314У	25,60		
н7314У	н7315У	12,69		
н7315У	н7318У	6,09		
н7318У	н6696У	42,93		
н6696У	н6697У	42,22		
н6697У	н7311У	54,29		

3. Общие сведения об уточняемом земельном участке с кадастровым номером 54:07:041201:395

№ п/п	Наименование характеристики земельного участка	Значение характеристики
1	2	3
1	Адрес земельного участка	Российская Федерация, Новосибирская область, Искитимский р-н, Улыбинский сельсовет с/с, Первомайский п, Комсомольская ул, дом 32-2
	Местоположение земельного участка (при отсутствии присвоенного адреса)	—
	Дополнительные сведения о местоположении земельного участка	—
2	Площадь земельного участка ± величина погрешности определения площади ($P \pm \Delta P$), м²	2284 ± 418

1	2	3
3	Формула, примененная для расчета предельной допустимой погрешности определения площади земельного участка (ΔP), м ²	$3,5*2,50*\sqrt{(2\ 284,00)} = 418$
4	Площадь земельного участка согласно сведениям Единого государственного реестра недвижимости (Ркад), м ²	2 000
5	Оценка расхождения Р и Ркад (Р - Ркад), м ²	284
6	Предельный минимальный и максимальный размеры земельного участка (Рмин и Рмакс), м ²	Рмин = — Рмакс = —
7	Кадастровый или иной номер (обозначение) здания, сооружения, объекта незавершенного строительства, расположенного на земельном участке	54:07:041201:239
8	Иные сведения	—

1. Сведения о характерных точках границы уточняемого земельного участка с кадастровым номером 54:07:041201:4

Зона № <u>4</u>							
Обозначение характерных точек границ	Существующие координаты, м		Уточненные координаты, м		Метод определения координат	Средняя квадратическая погрешность определения координат характерной точки (Mt), м	Формулы, примененные для расчета средней квадратической погрешности определения координат характерной точки (Mt), м
	X	Y	X	Y			
1	2	3	4	5	6	7	8
н6641У	—	—	437 195,73	4 203 055,13	Геодезический метод	0,10	$\sqrt{(0,10^2 + 0,10^2)} = 0,10$
н6642У	—	—	437 169,91	4 203 093,13			
н6639У	—	—	437 195,73	4 203 110,67			
н6640У	—	—	437 220,29	4 203 071,81			
н6641У	—	—	437 195,73	4 203 055,13			

2. Сведения о частях границ уточняемого земельного участка с кадастровым номером 54:07:041201:4

Обозначение части границ		Горизонтальное проложение (S), м	Описание прохождения части границ	Отметка о наличии земельного спора о местоположении границ земельного участка
от т.	до т.			
1	2	3	4	5
н6641У	н6642У	45,94	—	—
н6642У	н6639У	31,21		
н6639У	н6640У	45,97		
н6640У	н6641У	29,69		

3. Общие сведения об уточняемом земельном участке с кадастровым номером 54:07:041201:4

№ п/п	Наименование характеристики земельного участка	Значение характеристики
1	2	3
1	Адрес земельного участка	633248, Российская Федерация, Новосибирская область, Искитимский р-н, Улыбинский сельсовет с/с, Первомайский п, Комсомольская ул, д 10
	Местоположение земельного участка (при отсутствии присвоенного адреса)	—
	Дополнительные сведения о местоположении земельного участка	—
2	Площадь земельного участка ± величина погрешности определения площади ($P \pm \Delta P$), м ²	1399 ± 13
3	Формула, примененная для расчета предельной допустимой погрешности определения площади земельного участка (ΔP), м ²	$3,5 * 0,10 * \sqrt{(1\ 399,00)} = 13$
4	Площадь земельного участка согласно сведениям Единого государственного реестра недвижимости ($P_{\text{кад}}$), м ²	1 400
5	Оценка расхождения P и $P_{\text{кад}}$ ($P - P_{\text{кад}}$), м ²	1
6	Предельный минимальный и максимальный размеры земельного участка ($P_{\text{мин}}$ и $P_{\text{макс}}$), м ²	$P_{\text{мин}} = \text{—}$ $P_{\text{макс}} = \text{—}$
7	Кадастровый или иной номер (обозначение) здания, сооружения, объекта незавершенного строительства, расположенного на земельном участке	—
8	Иные сведения	—

1. Сведения о характерных точках границы уточняемого земельного участка с кадастровым номером 54:07:041201:403

Зона № <u>4</u>							
Обозначение характерных точек границ	Существующие координаты, м		Уточненные координаты, м		Метод определения координат	Средняя квадратическая погрешность определения координат характерной точки (M_t), м	Формулы, примененные для расчета средней квадратической погрешности определения координат характерной точки (M_t), м
	X	Y	X	Y			
1	2	3	4	5	6	7	8
н6783У	—	—	437 608,69	4 203 453,35	Геодезический метод	0,10	$\sqrt{(0,10^2 + 0,10^2)} = 0,10$
н6784У	—	—	437 631,05	4 203 423,57			
н6785У	—	—	437 640,73	4 203 410,30			

1	2	3	4	5	6	7	8
н6786У	—	—	437 635,06	4 203 406,65	Геодезический метод	0,10	$\sqrt{(0,10^2 + 0,10^2)} = 0,10$
н6787У	—	—	437 616,47	4 203 395,01			
н6782У	—	—	437 612,67	4 203 392,63			
н6788У	—	—	437 608,56	4 203 397,71			
н6789У	—	—	437 601,90	4 203 407,09			
н6790У	—	—	437 583,94	4 203 430,69			
н6783У	—	—	437 608,69	4 203 453,35			

2. Сведения о частях границ уточняемого земельного участка с кадастровым номером 54:07:041201:403

Обозначение части границ		Горизонтальное проложение (S), м	Описание прохождения части границ	Отметка о наличии земельного спора о местоположении границ земельного участка
от т.	до т.			
1	2	3	4	5
н6783У	н6784У	37,24	—	—
н6784У	н6785У	16,43		
н6785У	н6786У	6,74		
н6786У	н6787У	21,93		
н6787У	н6782У	4,48		
н6782У	н6788У	6,53		
н6788У	н6789У	11,50		
н6789У	н6790У	29,66		
н6790У	н6783У	33,56		

3. Общие сведения об уточняемом земельном участке с кадастровым номером 54:07:041201:403

№ п/п	Наименование характеристики земельного участка	Значение характеристики
1	2	3
1	Адрес земельного участка	633248, Российская Федерация, Новосибирская область, Искитимский р-н, Улыбинский сельсовет с/с, Первомайский п, Покрышкина ул, д 15
	Местоположение земельного участка (при отсутствии присвоенного адреса)	—
	Дополнительные сведения о местоположении земельного участка	—
2	Площадь земельного участка ± величина погрешности определения площади ($P \pm \Delta P$), м ²	1688 ± 14
3	Формула, примененная для расчета предельной допустимой погрешности определения площади земельного участка (ΔP), м ²	$3,5 * 0,10 * \sqrt{(1\ 688,00)} = 14$

1	2	3
4	Площадь земельного участка согласно сведениям Единого государственного реестра недвижимости (Ркад), м ²	1 608
5	Оценка расхождения Р и Ркад (Р - Ркад), м ²	80
6	Предельный минимальный и максимальный размеры земельного участка (Рмин и Рмакс), м ²	Рмин = — Рмакс = —
7	Кадастровый или иной номер (обозначение) здания, сооружения, объекта незавершенного строительства, расположенного на земельном участке	54:07:041201:275
8	Иные сведения	—

I. Сведения о характерных точках границы уточняемого земельного участка с кадастровым номером 54:07:041201:48

Зона № 4

Обозначение характерных точек границ	Существующие координаты, м		Уточненные координаты, м		Метод определения координат	Средняя квадратическая погрешность определения координат характерной точки (Mt), м	Формулы, примененные для расчета средней квадратической погрешности определения координат характерной точки (Mt), м
	X	Y	X	Y			
1	2	3	4	5	6	7	8
н6570У	—	—	437 725,52	4 203 569,58	Геодезический метод	0,10	$\sqrt{(0,10^2 + 0,10^2)} = 0,10$
н6569У	—	—	437 749,41	4 203 595,71			
н6571У	—	—	437 747,74	4 203 597,36			
н6572У	—	—	437 741,29	4 203 603,33			
н6573У	—	—	437 738,45	4 203 604,81			
н6574У	—	—	437 735,56	4 203 605,84			
н6575У	—	—	437 728,02	4 203 607,76			
н6576У	—	—	437 721,06	4 203 613,49			
н6577У	—	—	437 716,56	4 203 616,54			
н6578У	—	—	437 699,66	4 203 592,41			
н6579У	—	—	437 702,08	4 203 590,51			
н6580У	—	—	437 713,04	4 203 580,99			
н6570У	—	—	437 725,52	4 203 569,58			

2. Сведения о частях границ уточняемого земельного участка с кадастровым номером 54:07:041201:48

Обозначение части границ		Горизонтальное проложение (S), м	Описание прохождения части границ	Отметка о наличии земельного спора о местоположении границ земельного участка
от т.	до т.			
1	2	3	4	5
н6570У	н6569У	35,40	—	—
н6569У	н6571У	2,35		
н6571У	н6572У	8,79		
н6572У	н6573У	3,20		
н6573У	н6574У	3,07		
н6574У	н6575У	7,78		
н6575У	н6576У	9,02		
н6576У	н6577У	5,44		
н6577У	н6578У	29,46		
н6578У	н6579У	3,08		
н6579У	н6580У	14,52		
н6580У	н6570У	16,91		

3. Общие сведения об уточняемом земельном участке с кадастровым номером 54:07:041201:48

№ п/п	Наименование характеристики земельного участка	Значение характеристики
1	2	3
1	Адрес земельного участка	633248, Российская Федерация, Новосибирская область, Искитимский р-н, Улыбинский сельсовет с/с, Первомайский п, Покрышкина ул, д 30
	Местоположение земельного участка (при отсутствии присвоенного адреса)	—
	Дополнительные сведения о местоположении земельного участка	—
2	Площадь земельного участка ± величина погрешности определения площади ($P \pm \Delta P$), м ²	1192 ± 12
3	Формула, примененная для расчета предельной допустимой погрешности определения площади земельного участка (ΔP), м ²	$3,5 * 0,10 * \sqrt{(1\ 192,00)} = 12$
4	Площадь земельного участка согласно сведениям Единого государственного реестра недвижимости ($R_{\text{кад}}$), м ²	900
5	Оценка расхождения P и $R_{\text{кад}}$ ($P - R_{\text{кад}}$), м ²	292
6	Предельный минимальный и максимальный размеры земельного участка ($R_{\text{мин}}$ и $R_{\text{макс}}$), м ²	$R_{\text{мин}} = \text{—}$ $R_{\text{макс}} = \text{—}$

1	2	3
7	Кадастровый или иной номер (обозначение) здания, сооружения, объекта незавершенного строительства, расположенного на земельном участке	54:07:041201:207
8	Иные сведения	—

1. Сведения о характерных точках границы уточняемого земельного участка с кадастровым номером 54:07:041201:5

Зона № 4

Обозначение характерных точек границ	Существующие координаты, м		Уточненные координаты, м		Метод определения координат	Средняя квадратическая погрешность определения координат характерной точки (Mt), м	Формулы, примененные для расчета средней квадратической погрешности определения координат характерной точки (Mt), м
	X	Y	X	Y			
1	2	3	4	5	6	7	8
н6648У	—	—	437 241,94	4 202 985,31	Геодезический метод	0,10	$\sqrt{(0,10^2 + 0,10^2)} = 0,10$
н6649У	—	—	437 226,51	4 203 005,81			
н6650У	—	—	437 208,69	4 203 032,42			
н6643У	—	—	437 232,98	4 203 049,88			
н6644У	—	—	437 263,43	4 203 000,59			
н6645У	—	—	437 254,41	4 202 994,19			
н6646У	—	—	437 251,81	4 202 994,19			
н6647У	—	—	437 243,83	4 202 988,15			
н6651У	—	—	437 244,17	4 202 986,85			
н6648У	—	—	437 241,94	4 202 985,31			

2. Сведения о частях границ уточняемого земельного участка с кадастровым номером 54:07:041201:5

Обозначение части границ		Горизонтальное проложение (S), м	Описание прохождения части границ	Отметка о наличии земельного спора о местоположении границ земельного участка
от т.	до т.			
1	2	3	4	5
н6648У	н6649У	25,66	—	—
н6649У	н6650У	32,03		
н6650У	н6643У	29,91		
н6643У	н6644У	57,94		
н6644У	н6645У	11,06		

1	2	3	4	5
н6645У	н6646У	2,60	—	—
н6646У	н6647У	10,01		
н6647У	н6651У	1,34		
н6651У	н6648У	2,71		

3. Общие сведения об уточняемом земельном участке с кадастровым номером 54:07:041201:5

№ п/п	Наименование характеристики земельного участка	Значение характеристики
1	2	3
1	Адрес земельного участка	633248, Российская Федерация, Новосибирская область, Искитимский р-н, Улыбинский сельсовет с/с, Первомайский п, Комсомольская ул, д 11
	Местоположение земельного участка (при отсутствии присвоенного адреса)	—
	Дополнительные сведения о местоположении земельного участка	—
2	Площадь земельного участка ± величина погрешности определения площади ($P \pm \Delta P$), м ²	1632 ± 14
3	Формула, примененная для расчета предельной допустимой погрешности определения площади земельного участка (ΔP), м ²	$3,5 * 0,10 * \sqrt{(1\ 632,00)} = 14$
4	Площадь земельного участка согласно сведениям Единого государственного реестра недвижимости (Ркад), м ²	1 800
5	Оценка расхождения Р и Ркад ($P - P_{кад}$), м ²	168
6	Предельный минимальный и максимальный размеры земельного участка (Рмин и Рмакс), м ²	Рмин = — Рмакс = —
7	Кадастровый или иной номер (обозначение) здания, сооружения, объекта незавершенного строительства, расположенного на земельном участке	54:07:041201:262
8	Иные сведения	—

1. Сведения о характерных точках границы уточняемого земельного участка с кадастровым номером 54:07:041201:50

Зона № 4							
Обозначение характерных точек границ	Существующие координаты, м		Уточненные координаты, м		Метод определения координат	Средняя квадратическая погрешность определения координат характерной точки (Mt), м	Формулы, примененные для расчета средней квадратической погрешности определения координат характерной точки (Mt), м
	X	Y	X	Y			
1	2	3	4	5	6	7	8
н6558У	—	—	437 792,96	4 203 614,04	Геодезический метод	0,10	$\sqrt{(0,10^2 + 0,10^2)} = 0,10$
н6559У	—	—	437 770,34	4 203 636,54			
н6560У	—	—	437 765,68	4 203 642,19			
н6561У	—	—	437 782,01	4 203 662,99			
н6562У	—	—	437 812,33	4 203 689,60			
н6565У	—	—	437 835,32	4 203 660,75			
н6581У	—	—	437 810,98	4 203 636,97			
н6567У	—	—	437 801,09	4 203 627,10			
н6568У	—	—	437 801,24	4 203 624,11			
н6558У	—	—	437 792,96	4 203 614,04			

2. Сведения о частях границ уточняемого земельного участка с кадастровым номером 54:07:041201:50

Обозначение части границ		Горизонтальное проложение (S), м	Описание прохождения части границ	Отметка о наличии земельного спора о местоположении границ земельного участка
от т.	до т.			
1	2	3	4	5
н6558У	н6559У	31,90	—	—
н6559У	н6560У	7,32		
н6560У	н6561У	26,44		
н6561У	н6562У	40,34		
н6562У	н6565У	36,89		
н6565У	н6581У	34,03		
н6581У	н6567У	13,97		
н6567У	н6568У	2,99		
н6568У	н6558У	13,04		

3. Общие сведения об уточняемом земельном участке с кадастровым номером 54:07:041201:50

№ п/п	Наименование характеристики земельного участка	Значение характеристики
1	2	3
1	Адрес земельного участка	633248, Российская Федерация, Новосибирская область, Искитимский р-н, Улыбинский сельсовет с/с, Первомайский п, Покрышкина ул, д 34
	Местоположение земельного участка (при отсутствии присвоенного адреса)	—
	Дополнительные сведения о местоположении земельного участка	—
2	Площадь земельного участка ± величина погрешности определения площади ($P \pm \Delta P$), м ²	2485 ± 17
3	Формула, примененная для расчета предельной допустимой погрешности определения площади земельного участка (ΔP), м ²	$3,5 * 0,10 * \sqrt{(2\ 485,00)} = 17$
4	Площадь земельного участка согласно сведениям Единого государственного реестра недвижимости ($P_{\text{кад}}$), м ²	2 400
5	Оценка расхождения P и $P_{\text{кад}}$ ($P - P_{\text{кад}}$), м ²	85
6	Предельный минимальный и максимальный размеры земельного участка ($P_{\text{мин}}$ и $P_{\text{макс}}$), м ²	$P_{\text{мин}} = \text{—}$ $P_{\text{макс}} = \text{—}$
7	Кадастровый или иной номер (обозначение) здания, сооружения, объекта незавершенного строительства, расположенного на земельном участке	54:07:041201:368
8	Иные сведения	—

1. Сведения о характерных точках границы уточняемого земельного участка с кадастровым номером 54:07:041201:518

Зона № <u>4</u>							
Обозначение характерных точек границ	Существующие координаты, м		Уточненные координаты, м		Метод определения координат	Средняя квадратическая погрешность определения координат характерной точки (M_t), м	Формулы, примененные для расчета средней квадратической погрешности определения координат характерной точки (M_t), м
	X	Y	X	Y			
1	2	3	4	5	6	7	8
н6296У	—	—	437 853,85	4 203 109,96	Геодезический метод	0,10	$\sqrt{(0,10^2 + 0,10^2)} = 0,10$
н6297У	—	—	437 851,11	4 203 114,62			
н6298У	—	—	437 845,34	4 203 126,71			

1	2	3	4	5	6	7	8
н6291У	—	—	437 839,91	4 203 138,09	Геодезический метод	0,10	$\sqrt{(0,10^2 + 0,10^2)} = 0,10$
н6292У	—	—	437 835,63	4 203 143,35			
н6293У	—	—	437 830,62	4 203 152,29			
н6294У	—	—	437 859,32	4 203 168,40			
н6295У	—	—	437 881,27	4 203 126,08			
н6296У	—	—	437 853,85	4 203 109,96			

2. Сведения о частях границ уточняемого земельного участка с кадастровым номером 54:07:041201:518

Обозначение части границ		Горизонтальное проложение (S), м	Описание прохождения части границ	Отметка о наличии земельного спора о местоположении границ земельного участка
от т.	до т.			
1	2	3	4	5
н6296У	н6297У	5,41	—	—
н6297У	н6298У	13,40		
н6298У	н6291У	12,61		
н6291У	н6292У	6,78		
н6292У	н6293У	10,25		
н6293У	н6294У	32,91		
н6294У	н6295У	47,67		
н6295У	н6296У	31,81		

3. Общие сведения об уточняемом земельном участке с кадастровым номером 54:07:041201:518

№ п/п	Наименование характеристики земельного участка	Значение характеристики
1	2	3
1	Адрес земельного участка	—
	Местоположение земельного участка (при отсутствии присвоенного адреса)	Российская Федерация, Новосибирская область, Искитимский р-н, Улыбинский сельсовет с/с, Первомайский п, Хутор ул
	Дополнительные сведения о местоположении земельного участка	дом 16-2
2	Площадь земельного участка ± величина погрешности определения площади ($P \pm \Delta P$), м ²	1532 ± 14
3	Формула, примененная для расчета предельной допустимой погрешности определения площади земельного участка (ΔP), м ²	$3,5 * 0,10 * \sqrt{(1\ 532,00)} = 14$
4	Площадь земельного участка согласно сведениям Единого государственного реестра недвижимости (Ркад), м ²	1 571
5	Оценка расхождения Р и Ркад ($P - P_{кад}$), м ²	39

1	2	3
6	Предельный минимальный и максимальный размеры земельного участка (Р _{мин} и Р _{макс}), м ²	Р _{мин} = — Р _{макс} = —
7	Кадастровый или иной номер (обозначение) здания, сооружения, объекта незавершенного строительства, расположенного на земельном участке	54:07:041201:187
8	Иные сведения	—

1. Сведения о характерных точках границы уточняемого земельного участка с кадастровым номером 54:07:041201:56

Зона № 4							
Обозначение характерных точек границ	Существующие координаты, м		Уточненные координаты, м		Метод определения координат	Средняя квадратическая погрешность определения координат характерной точки (Mt), м	Формулы, примененные для расчета средней квадратической погрешности определения координат характерной точки (Mt), м
	X	Y	X	Y			
1	2	3	4	5	6	7	8
н6456У	—	—	437 332,67	4 202 993,04	Геодезический метод	0,10	$\sqrt{(0,10^2 + 0,10^2)} = 0,10$
н6481У	—	—	437 302,42	4 202 973,83			
н6482У	—	—	437 290,11	4 202 990,56			
н6457У	—	—	437 279,03	4 203 008,37			
н6664У	—	—	437 289,12	4 203 014,64			
н6458У	—	—	437 310,73	4 203 027,58			
н6456У	—	—	437 332,67	4 202 993,04			

2. Сведения о частях границ уточняемого земельного участка с кадастровым номером 54:07:041201:56

Обозначение части границ		Горизонтальное проложение (S), м	Описание прохождения части границ	Отметка о наличии земельного спора о местоположении границ земельного участка
от т.	до т.			
1	2	3	4	5
н6456У	н6481У	35,83	—	—
н6481У	н6482У	20,77		
н6482У	н6457У	20,98		
н6457У	н6664У	11,88		
н6664У	н6458У	25,19		
н6458У	н6456У	40,92		

3. Общие сведения об уточняемом земельном участке с кадастровым номером 54:07:041201:56

№ п/п	Наименование характеристики земельного участка	Значение характеристики
1	2	3
1	Адрес земельного участка	633248, Российская Федерация, Новосибирская область, Искитимский р-н, Улыбинский сельсовет с/с, Первомайский п, Садовая ул, д 12
	Местоположение земельного участка (при отсутствии присвоенного адреса)	—
	Дополнительные сведения о местоположении земельного участка	—
2	Площадь земельного участка ± величина погрешности определения площади ($P \pm \Delta P$), м ²	1525 ± 14
3	Формула, примененная для расчета предельной допустимой погрешности определения площади земельного участка (ΔP), м ²	$3,5 * 0,10 * \sqrt{(1\ 525,00)} = 14$
4	Площадь земельного участка согласно сведениям Единого государственного реестра недвижимости ($P_{\text{кад}}$), м ²	1 000
5	Оценка расхождения P и $P_{\text{кад}}$ ($P - P_{\text{кад}}$), м ²	525
6	Предельный минимальный и максимальный размеры земельного участка ($P_{\text{мин}}$ и $P_{\text{макс}}$), м ²	$P_{\text{мин}} = \text{—}$ $P_{\text{макс}} = \text{—}$
7	Кадастровый или иной номер (обозначение) здания, сооружения, объекта незавершенного строительства, расположенного на земельном участке	54:07:041201:257
8	Иные сведения	—

1. Сведения о характерных точках границы уточняемого земельного участка с кадастровым номером 54:07:041201:57

Зона № <u>4</u>							
Обозначение характерных точек границ	Существующие координаты, м		Уточненные координаты, м		Метод определения координат	Средняя квадратическая погрешность определения координат характерной точки (M_t), м	Формулы, примененные для расчета средней квадратической погрешности определения координат характерной точки (M_t), м
	X	Y	X	Y			
1	2	3	4	5	6	7	8
н6331У	—	—	437 410,72	4 202 910,33	Геодезический метод	0,10	$\sqrt{(0,10^2 + 0,10^2)} = 0,10$
н6332У	—	—	437 394,07	4 202 899,66			
н6333У	—	—	437 366,93	4 202 947,22			

1	2	3	4	5	6	7	8
н6334У	—	—	437 349,41	4 202 971,29	Геодезический метод	0,10	$\sqrt{(0,10^2 + 0,10^2)} = 0,10$
н6327У	—	—	437 369,22	4 202 983,75			
н6328У	—	—	437 380,23	4 202 968,03			
н6329У	—	—	437 388,66	4 202 952,45			
н6331У	—	—	437 410,72	4 202 910,33			

2. Сведения о частях границ уточняемого земельного участка с кадастровым номером 54:07:041201:57

Обозначение части границ		Горизонтальное проложение (S), м	Описание прохождения части границ	Отметка о наличии земельного спора о местоположении границ земельного участка
от т.	до т.			
1	2	3	4	5
н6331У	н6332У	19,78	—	—
н6332У	н6333У	54,76		
н6333У	н6334У	29,77		
н6334У	н6327У	23,40		
н6327У	н6328У	19,19		
н6328У	н6329У	17,71		
н6329У	н6331У	47,55		

3. Общие сведения об уточняемом земельном участке с кадастровым номером 54:07:041201:57

№ п/п	Наименование характеристики земельного участка	Значение характеристики
1	2	3
1	Адрес земельного участка	Российская Федерация, Новосибирская область, Искитимский р-н, Улыбинский сельсовет с/с, Первомайский п, Садовая ул, дом 13-1
	Местоположение земельного участка (при отсутствии присвоенного адреса)	—
	Дополнительные сведения о местоположении земельного участка	—
2	Площадь земельного участка ± величина погрешности определения площади (P ± ΔP), м ²	1814 ± 15
3	Формула, примененная для расчета предельной допустимой погрешности определения площади земельного участка (ΔP), м ²	$3,5 * 0,10 * \sqrt{(1\ 814,00)} = 15$
4	Площадь земельного участка согласно сведениям Единого государственного реестра недвижимости (P _{кад}), м ²	1 300
5	Оценка расхождения P и P _{кад} (P - P _{кад}), м ²	514
6	Предельный минимальный и максимальный размеры земельного участка (P _{мин} и P _{макс}), м ²	P _{мин} = — P _{макс} = —

1	2	3
7	Кадастровый или иной номер (обозначение) здания, сооружения, объекта незавершенного строительства, расположенного на земельном участке	54:07:041201:258
8	Иные сведения	—

1. Сведения о характерных точках границы уточняемого земельного участка с кадастровым номером 54:07:041201:58

Зона № 4

Обозначение характерных точек границ	Существующие координаты, м		Уточненные координаты, м		Метод определения координат	Средняя квадратическая погрешность определения координат характерной точки (Mt), м	Формулы, примененные для расчета средней квадратической погрешности определения координат характерной точки (Mt), м
	X	Y	X	Y			
1	2	3	4	5	6	7	8
н6339У	—	—	437 410,72	4 202 910,33	Геодезический метод	0,10	$\sqrt{(0,10^2 + 0,10^2)} = 0,10$
н6340У	—	—	437 388,66	4 202 952,45			
н6341У	—	—	437 380,23	4 202 968,03			
н6342У	—	—	437 369,22	4 202 983,75			
н6335У	—	—	437 382,88	4 202 993,31			
н6336У	—	—	437 402,35	4 202 960,42			
н6337У	—	—	437 430,79	4 202 912,37			
н6338У	—	—	437 414,75	4 202 902,88			
н6339У	—	—	437 410,72	4 202 910,33			

2. Сведения о частях границ уточняемого земельного участка с кадастровым номером 54:07:041201:58

Обозначение части границ		Горизонтальное проложение (S), м	Описание прохождения части границ	Отметка о наличии земельного спора о местоположении границ земельного участка
от т.	до т.			
1	2	3	4	5
н6339У	н6340У	47,55	—	—
н6340У	н6341У	17,71		
н6341У	н6342У	19,19		
н6342У	н6335У	16,67		
н6335У	н6336У	38,22		
н6336У	н6337У	55,84		

1	2	3	4	5	6	7	8
н6476У	—	—	437 361,13	4 203 012,09	Геодезический метод	0,10	$\sqrt{(0,10^2 + 0,10^2)} = 0,10$
н6477У	—	—	437 338,96	4 203 045,56			
н6478У	—	—	437 331,58	4 203 040,15			
н6479У	—	—	437 310,73	4 203 027,58			
н6480У	—	—	437 332,67	4 202 993,04			
н6476У	—	—	437 361,13	4 203 012,09			

2. Сведения о частях границ уточняемого земельного участка с кадастровым номером 54:07:041201:59

Обозначение части границ		Горизонтальное проложение (S), м	Описание прохождения части границ	Отметка о наличии земельного спора о местоположении границ земельного участка
от т.	до т.			
1	2	3	4	5
н6476У	н6477У	40,15	—	—
н6477У	н6478У	9,15		
н6478У	н6479У	24,35		
н6479У	н6480У	40,92		
н6480У	н6476У	34,25		

3. Общие сведения об уточняемом земельном участке с кадастровым номером 54:07:041201:59

№ п/п	Наименование характеристики земельного участка	Значение характеристики
1	2	3
1	Адрес земельного участка	633248, Российская Федерация, Новосибирская область, Искитимский р-н, Улыбинский сельсовет с/с, Первомайский п, Садовая ул, д 14
	Местоположение земельного участка (при отсутствии присвоенного адреса)	—
	Дополнительные сведения о местоположении земельного участка	—
2	Площадь земельного участка ± величина погрешности определения площади ($P \pm \Delta P$), м ²	1362 ± 13
3	Формула, примененная для расчета предельной допустимой погрешности определения площади земельного участка (ΔP), м ²	$3,5 * 0,10 * \sqrt{1\ 362,00} = 13$
4	Площадь земельного участка согласно сведениям Единого государственного реестра недвижимости ($P_{\text{кад}}$), м ²	1 000
5	Оценка расхождения P и $P_{\text{кад}}$ ($P - P_{\text{кад}}$), м ²	362
6	Предельный минимальный и максимальный размеры земельного участка ($P_{\text{мин}}$ и $P_{\text{макс}}$), м ²	$P_{\text{мин}} = \text{—}$ $P_{\text{макс}} = \text{—}$

1	2	3
7	Кадастровый или иной номер (обозначение) здания, сооружения, объекта незавершенного строительства, расположенного на земельном участке	54:07:041201:212
8	Иные сведения	—

1. Сведения о характерных точках границы уточняемого земельного участка с кадастровым номером 54:07:041201:6

Зона № 4

Обозначение характерных точек границ	Существующие координаты, м		Уточненные координаты, м		Метод определения координат	Средняя квадратическая погрешность определения координат характерной точки (Mt), м	Формулы, примененные для расчета средней квадратической погрешности определения координат характерной точки (Mt), м
	X	Y	X	Y			
1	2	3	4	5	6	7	8
н6810У	—	—	437 525,39	4 203 332,80	Геодезический метод	0,10	$\sqrt{(0,10^2 + 0,10^2)} = 0,10$
н6811У	—	—	437 519,33	4 203 336,49			
н6812У	—	—	437 493,00	4 203 359,51			
н6813У	—	—	437 523,69	4 203 383,48			
н6814У	—	—	437 533,63	4 203 372,91			
н6815У	—	—	437 531,73	4 203 371,02			
н6816У	—	—	437 542,49	4 203 353,69			
н6817У	—	—	437 540,12	4 203 351,65			
н6820У	—	—	437 547,77	4 203 342,27			
н6809У	—	—	437 529,24	4 203 328,89			
н6810У	—	—	437 525,39	4 203 332,80			

2. Сведения о частях границ уточняемого земельного участка с кадастровым номером 54:07:041201:6

Обозначение части границ		Горизонтальное проложение (S), м	Описание прохождения части границ	Отметка о наличии земельного спора о местоположении границ земельного участка
от т.	до т.			
1	2	3	4	5
н6810У	н6811У	7,10	—	—
н6811У	н6812У	34,97		
н6812У	н6813У	38,94		
н6813У	н6814У	14,51		

1	2	3	4	5
н6814У	н6815У	2,68	—	—
н6815У	н6816У	20,40		
н6816У	н6817У	3,13		
н6817У	н6820У	12,10		
н6820У	н6809У	22,86		
н6809У	н6810У	5,49		

3. Общие сведения об уточняемом земельном участке с кадастровым номером 54:07:041201:6

№ п/п	Наименование характеристики земельного участка	Значение характеристики
1	2	3
1	Адрес земельного участка	633248, Российская Федерация, Новосибирская область, Искитимский р-н, Улыбинский сельсовет с/с, Первомайский п, Покрышкина ул, д 9
	Местоположение земельного участка (при отсутствии присвоенного адреса)	—
	Дополнительные сведения о местоположении земельного участка	—
2	Площадь земельного участка ± величина погрешности определения площади ($P \pm \Delta P$), м ²	1488 ± 14
3	Формула, примененная для расчета предельной допустимой погрешности определения площади земельного участка (ΔP), м ²	$3,5 * 0,10 * \sqrt{(1\ 488,00)} = 14$
4	Площадь земельного участка согласно сведениям Единого государственного реестра недвижимости ($P_{\text{кад}}$), м ²	1 669
5	Оценка расхождения P и $P_{\text{кад}}$ ($P - P_{\text{кад}}$), м ²	181
6	Предельный минимальный и максимальный размеры земельного участка ($P_{\text{мин}}$ и $P_{\text{макс}}$), м ²	$P_{\text{мин}} = \text{—}$ $P_{\text{макс}} = \text{—}$
7	Кадастровый или иной номер (обозначение) здания, сооружения, объекта незавершенного строительства, расположенного на земельном участке	—
8	Иные сведения	—

1. Сведения о характерных точках границы уточняемого земельного участка с кадастровым номером 54:07:041201:62

Зона № 4							
Обозначение характерных точек границ	Существующие координаты, м		Уточненные координаты, м		Метод определения координат	Средняя квадратическая погрешность определения координат характерной точки (Mt), м	Формулы, примененные для расчета средней квадратической погрешности определения координат характерной точки (Mt), м
	X	Y	X	Y			
1	2	3	4	5	6	7	8
н6469У	—	—	437 387,22	4 203 028,55	Геодезический метод	0,10	$\sqrt{(0,10^2 + 0,10^2)} = 0,10$
н6470У	—	—	437 380,41	4 203 040,87			
н6471У	—	—	437 371,45	4 203 056,90			
н6472У	—	—	437 372,11	4 203 059,22			
н6473У	—	—	437 367,92	4 203 065,86			
н6474У	—	—	437 349,86	4 203 055,93			
н6475У	—	—	437 350,89	4 203 054,36			
н6467У	—	—	437 338,96	4 203 045,56			
н6468У	—	—	437 361,13	4 203 012,09			
н6469У	—	—	437 387,22	4 203 028,55			

2. Сведения о частях границ уточняемого земельного участка с кадастровым номером 54:07:041201:62

Обозначение части границ		Горизонтальное проложение (S), м	Описание прохождения части границ	Отметка о наличии земельного спора о местоположении границ земельного участка
от т.	до т.			
1	2	3	4	5
н6469У	н6470У	14,08	—	—
н6470У	н6471У	18,36		
н6471У	н6472У	2,41		
н6472У	н6473У	7,85		
н6473У	н6474У	20,61		
н6474У	н6475У	1,88		
н6475У	н6467У	14,82		
н6467У	н6468У	40,15		
н6468У	н6469У	30,85		

3. Общие сведения об уточняемом земельном участке с кадастровым номером 54:07:041201:62

№ п/п	Наименование характеристики земельного участка	Значение характеристики
1	2	3
1	Адрес земельного участка	633248, Российская Федерация, Новосибирская область, Искитимский р-н, Улыбинский сельсовет с/с, Первомайский п, Садовая ул, д 16
	Местоположение земельного участка (при отсутствии присвоенного адреса)	—
	Дополнительные сведения о местоположении земельного участка	—
2	Площадь земельного участка ± величина погрешности определения площади ($P \pm \Delta P$), м ²	1368 ± 13
3	Формула, примененная для расчета предельной допустимой погрешности определения площади земельного участка (ΔP), м ²	$3,5 * 0,10 * \sqrt{(1\ 368,00)} = 13$
4	Площадь земельного участка согласно сведениям Единого государственного реестра недвижимости ($P_{\text{кад}}$), м ²	1 000
5	Оценка расхождения P и $P_{\text{кад}}$ ($P - P_{\text{кад}}$), м ²	368
6	Предельный минимальный и максимальный размеры земельного участка ($P_{\text{мин}}$ и $P_{\text{макс}}$), м ²	$P_{\text{мин}} = \text{—}$ $P_{\text{макс}} = \text{—}$
7	Кадастровый или иной номер (обозначение) здания, сооружения, объекта незавершенного строительства, расположенного на земельном участке	54:07:041201:221
8	Иные сведения	—

1. Сведения о характерных точках границы уточняемого земельного участка с кадастровым номером 54:07:041201:65

Зона № <u>4</u>							
Обозначение характерных точек границ	Существующие координаты, м		Уточненные координаты, м		Метод определения координат	Средняя квадратическая погрешность определения координат характерной точки (M_t), м	Формулы, примененные для расчета средней квадратической погрешности определения координат характерной точки (M_t), м
	X	Y	X	Y			
1	2	3	4	5	6	7	8
н6461У	—	—	437 415,08	4 203 059,60	Геодезический метод	0,10	$\sqrt{(0,10^2 + 0,10^2)} = 0,10$
н6462У	—	—	437 404,90	4 203 054,02			
н6463У	—	—	437 402,53	4 203 052,67			

1	2	3	4	5	6	7	8
н6464У	—	—	437 391,16	4 203 045,91	Геодезический метод	0,10	$\sqrt{(0,10^2 + 0,10^2)} = 0,10$
н6465У	—	—	437 390,78	4 203 046,60			
н6466У	—	—	437 380,41	4 203 040,87			
н6459У	—	—	437 387,22	4 203 028,55			
н6460У	—	—	437 421,59	4 203 049,84			
н6461У	—	—	437 415,08	4 203 059,60			

2. Сведения о частях границ уточняемого земельного участка с кадастровым номером 54:07:041201:65

Обозначение части границ		Горизонтальное проложение (S), м	Описание прохождения части границ	Отметка о наличии земельного спора о местоположении границ земельного участка
от т.	до т.			
1	2	3	4	5
н6461У	н6462У	11,61	—	—
н6462У	н6463У	2,73		
н6463У	н6464У	13,23		
н6464У	н6465У	0,79		
н6465У	н6466У	11,85		
н6466У	н6459У	14,08		
н6459У	н6460У	40,43		
н6460У	н6461У	11,73		

3. Общие сведения об уточняемом земельном участке с кадастровым номером 54:07:041201:65

№ п/п	Наименование характеристики земельного участка	Значение характеристики
1	2	3
1	Адрес земельного участка	Российская Федерация, Новосибирская область, Искитимский р-н, Улыбинский сельсовет с/с, Первомайский п, Садовая ул, дом 18-2
	Местоположение земельного участка (при отсутствии присвоенного адреса)	—
	Дополнительные сведения о местоположении земельного участка	—
2	Площадь земельного участка ± величина погрешности определения площади ($P \pm \Delta P$), м ²	509 ± 8
3	Формула, примененная для расчета предельной допустимой погрешности определения площади земельного участка (ΔP), м ²	$3,5 * 0,10 * \sqrt{(509,00)} = 8$
4	Площадь земельного участка согласно сведениям Единого государственного реестра недвижимости (P _{кад}), м ²	300

1	2	3
5	Оценка расхождения Р и Ркад (Р - Ркад), м ²	209
6	Предельный минимальный и максимальный размеры земельного участка (Рмин и Рмакс), м ²	Рмин = — Рмакс = —
7	Кадастровый или иной номер (обозначение) здания, сооружения, объекта незавершенного строительства, расположенного на земельном участке	54:07:041201:229
8	Иные сведения	—

1. Сведения о характерных точках границы уточняемого земельного участка с кадастровым номером 54:07:041201:7

Зона № <u>4</u>							
Обозначение характерных точек границ	Существующие координаты, м		Уточненные координаты, м		Метод определения координат	Средняя квадратическая погрешность определения координат характерной точки (Mt), м	Формулы, примененные для расчета средней квадратической погрешности определения координат характерной точки (Mt), м
	X	Y	X	Y			
1	2	3	4	5	6	7	8
5983/н6778У	437 686,98	4 203 427,70	437 680,38	4 203 435,78	Геодезический метод	0,10	$\sqrt{(0,10^2 + 0,10^2)} = 0,10$
5984/н6779У	437 709,13	4 203 455,69	437 705,23	4 203 458,05			
608	437 666,51	4 203 503,01	437 666,51	4 203 503,01			
5985	437 642,16	4 203 482,58	437 642,16	4 203 482,58			
5983/н6778У	437 686,98	4 203 427,70	437 680,38	4 203 435,78			
5983/н6778У	437 686,98	4 203 427,70	437 680,38	4 203 435,78			

2. Сведения о частях границ уточняемого земельного участка с кадастровым номером 54:07:041201:7

Обозначение части границ		Горизонтальное проложение (S), м	Описание прохождения части границ	Отметка о наличии земельного спора о местоположении границ земельного участка
от т.	до т.			
1	2	3	4	5
5983/н6778У	5984/н6779У	33,37	—	—
5984/н6779У	608	59,33		
608	5985	31,79		
5985	5983/н6778У	60,42		
5983/н6778У	5984/н6779У	33,37		

3. Общие сведения об уточняемом земельном участке с кадастровым номером 54:07:041201:7

№ п/п	Наименование характеристики земельного участка	Значение характеристики
1	2	3

1	2	3
1	Адрес земельного участка	633248, Российская Федерация, Новосибирская область, Искитимский р-н, Улыбинский сельсовет с/п, Первомайский п, Покрышкина ул, д 19
	Местоположение земельного участка (при отсутствии присвоенного адреса)	—
	Дополнительные сведения о местоположении земельного участка	—
2	Площадь земельного участка ± величина погрешности определения площади ($P \pm \Delta P$), м ²	1950 ± 15
3	Формула, примененная для расчета предельной допустимой погрешности определения площади земельного участка (ΔP), м ²	$3,5 * 0,10 * \sqrt{(1\ 950,00)} = 15$
4	Площадь земельного участка согласно сведениям Единого государственного реестра недвижимости (Ркад), м ²	1 885
5	Оценка расхождения P и Ркад (P - Ркад), м ²	65
6	Предельный минимальный и максимальный размеры земельного участка (Рмин и Рмакс), м ²	Рмин = — Рмакс = —
7	Кадастровый или иной номер (обозначение) здания, сооружения, объекта незавершенного строительства, расположенного на земельном участке	54:07:041201:209
8	Иные сведения	—

1. Сведения о характерных точках границы уточняемого земельного участка с кадастровым номером 54:07:041201:70

Зона № <u>4</u>							
Обозначение характерных точек границ	Существующие координаты, м		Уточненные координаты, м		Метод определения координат	Средняя квадратическая погрешность определения координат характерной точки (Mt), м	Формулы, примененные для расчета средней квадратической погрешности определения координат характерной точки (Mt), м
	X	Y	X	Y			
1	2	3	4	5	6	7	8
763/н7320У	437 503,81	4 203 165,91	437 496,88	4 203 160,83	Геодезический метод	0,10	$\sqrt{(0,10^2 + 0,10^2)} = 0,10$
464/н7319У	437 494,25	4 203 159,19	437 503,36	4 203 151,56			
463/н7325У	437 510,01	4 203 128,98	437 518,40	4 203 130,08			
766/н7326У	437 522,62	4 203 136,63	437 524,42	4 203 122,15			
765/н7321У	437 535,96	4 203 145,84	437 546,30	4 203 137,18			
н7322У	—	—	437 539,54	4 203 147,20			

1	2	3	4	5	6	7	8
764/н7323У	437 524,80	4 203 167,29	437 524,80	4 203 167,29	Геодезический метод	0,10	$\sqrt{(0,10^2 + 0,10^2)} = 0,10$
685/н7324У	437 517,86	4 203 176,55	437 518,22	4 203 176,82			
763/н7320У	437 503,81	4 203 165,91	437 496,88	4 203 160,83			

2. Сведения о частях границ уточняемого земельного участка с кадастровым номером 54:07:041201:70

Обозначение части границ		Горизонтальное проложение (S), м	Описание прохождения части границ	Отметка о наличии земельного спора о местоположении границ земельного участка
от т.	до т.			
1	2	3	4	5
763/н7320У	464/н7319У	11,31	—	—
464/н7319У	463/н7325У	26,22		
463/н7325У	766/н7326У	9,96		
766/н7326У	765/н7321У	26,54		
765/н7321У	н7322У	12,09		
н7322У	764/н7323У	24,92		
764/н7323У	685/н7324У	11,58		
685/н7324У	763/н7320У	26,67		

3. Общие сведения об уточняемом земельном участке с кадастровым номером 54:07:041201:70

№ п/п	Наименование характеристики земельного участка	Значение характеристики
1	2	3
1	Адрес земельного участка	Российская Федерация, Новосибирская область, Искитимский р-н, Улыбинский сельсовет с/п, Первомайский п, Садовая ул, дом 20-2
	Местоположение земельного участка (при отсутствии присвоенного адреса)	—
	Дополнительные сведения о местоположении земельного участка	—
2	Площадь земельного участка ± величина погрешности определения площади ($P \pm \Delta P$), м ²	1287 ± 13
3	Формула, примененная для расчета предельной допустимой погрешности определения площади земельного участка (ΔP), м ²	$3,5 * 0,10 * \sqrt{(1\ 287,00)} = 13$
4	Площадь земельного участка согласно сведениям Единого государственного реестра недвижимости (Ркад), м ²	1 400
5	Оценка расхождения Р и Ркад ($P - P_{кад}$), м ²	113
6	Предельный минимальный и максимальный размеры земельного участка (Рмин и Рмакс), м ²	Рмин = — Рмакс = —

1	2	3
7	Кадастровый или иной номер (обозначение) здания, сооружения, объекта незавершенного строительства, расположенного на земельном участке	54:07:041201:203
8	Иные сведения	—

1. Сведения о характерных точках границы уточняемого земельного участка с кадастровым номером 54:07:041201:76

Зона № 4

Обозначение характерных точек границ	Существующие координаты, м		Уточненные координаты, м		Метод определения координат	Средняя квадратическая погрешность определения координат характерной точки (Mt), м	Формулы, примененные для расчета средней квадратической погрешности определения координат характерной точки (Mt), м
	X	Y	X	Y			
1	2	3	4	5	6	7	8
н6384У	—	—	437 643,44	4 203 065,47	Геодезический метод	0,10	$\sqrt{(0,10^2 + 0,10^2)} = 0,10$
н6385У	—	—	437 615,31	4 203 105,71			
н6386У	—	—	437 600,94	4 203 127,13			
н6387У	—	—	437 601,74	4 203 127,70			
н6388У	—	—	437 597,49	4 203 133,68			
н6389У	—	—	437 595,27	4 203 136,82			
н6379У	—	—	437 615,03	4 203 150,79			
н6380У	—	—	437 657,88	4 203 087,58			
н6381У	—	—	437 663,29	4 203 079,61			
н6384У	—	—	437 643,44	4 203 065,47			

2. Сведения о частях границ уточняемого земельного участка с кадастровым номером 54:07:041201:76

Обозначение части границ		Горизонтальное проложение (S), м	Описание прохождения части границ	Отметка о наличии земельного спора о местоположении границ земельного участка
от т.	до т.			
1	2	3	4	5
н6384У	н6385У	49,10	—	—
н6385У	н6386У	25,79		
н6386У	н6387У	0,98		
н6387У	н6388У	7,34		
н6388У	н6389У	3,85		

1	2	3	4	5
н6389У	н6379У	24,20	—	—
н6379У	н6380У	76,37		
н6380У	н6381У	9,63		
н6381У	н6384У	24,37		

3. Общие сведения об уточняемом земельном участке с кадастровым номером 54:07:041201:76

№ п/п	Наименование характеристики земельного участка	Значение характеристики
1	2	3
1	Адрес земельного участка	Российская Федерация, Новосибирская область, Искитимский р-н, Улыбинский сельсовет с/с, Первомайский п, Садовая ул, дом 25-2
	Местоположение земельного участка (при отсутствии присвоенного адреса)	—
	Дополнительные сведения о местоположении земельного участка	—
2	Площадь земельного участка ± величина погрешности определения площади ($P \pm \Delta P$), м ²	2127 ± 16
3	Формула, примененная для расчета предельной допустимой погрешности определения площади земельного участка (ΔP), м ²	$3,5 * 0,10 * \sqrt{(2\ 127,00)} = 16$
4	Площадь земельного участка согласно сведениям Единого государственного реестра недвижимости (Ркад), м ²	1 800
5	Оценка расхождения Р и Ркад ($P - P_{кад}$), м ²	327
6	Предельный минимальный и максимальный размеры земельного участка (Рмин и Рмакс), м ²	Рмин = — Рмакс = —
7	Кадастровый или иной номер (обозначение) здания, сооружения, объекта незавершенного строительства, расположенного на земельном участке	54:07:041201:188
8	Иные сведения	—

1. Сведения о характерных точках границы уточняемого земельного участка с кадастровым номером 54:07:041201:77

Зона № 4							
Обозначение характерных точек границ	Существующие координаты, м		Уточненные координаты, м		Метод определения координат	Средняя квадратическая погрешность определения координат характерной точки (Mt), м	Формулы, примененные для расчета средней квадратической погрешности определения координат характерной точки (Mt), м
	X	Y	X	Y			
1	2	3	4	5	6	7	8
н6502У	—	—	437 646,48	4 203 208,28	Геодезический метод	0,10	$\sqrt{(0,10^2 + 0,10^2)} = 0,10$
н6503У	—	—	437 636,64	4 203 215,15			
н6504У	—	—	437 623,94	4 203 233,40			
н6505У	—	—	437 620,54	4 203 238,29			
н6506У	—	—	437 635,26	4 203 248,15			
н6507У	—	—	437 636,06	4 203 247,08			
н6501У	—	—	437 644,73	4 203 253,56			
н6508У	—	—	437 647,28	4 203 251,33			
н6509У	—	—	437 648,33	4 203 250,48			
н6510У	—	—	437 652,61	4 203 244,59			
н6511У	—	—	437 660,20	4 203 234,39			
н6512У	—	—	437 660,03	4 203 234,27			
н6513У	—	—	437 664,63	4 203 227,91			
н6514У	—	—	437 667,98	4 203 223,31			
н6502У	—	—	437 646,48	4 203 208,28			

2. Сведения о частях границ уточняемого земельного участка с кадастровым номером 54:07:041201:77

Обозначение части границ		Горизонтальное проложение (S), м	Описание прохождения части границ	Отметка о наличии земельного спора о местоположении границ земельного участка
от т.	до т.			
1	2	3	4	5
н6502У	н6503У	12,00	—	—
н6503У	н6504У	22,23		
н6504У	н6505У	5,96		
н6505У	н6506У	17,72		
н6506У	н6507У	1,34		

1	2	3	4	5
н6507У	н6501У	10,82	—	—
н6501У	н6508У	3,39		
н6508У	н6509У	1,35		
н6509У	н6510У	7,28		
н6510У	н6511У	12,71		
н6511У	н6512У	0,21		
н6512У	н6513У	7,85		
н6513У	н6514У	5,69		
н6514У	н6502У	26,23		

3. Общие сведения об уточняемом земельном участке с кадастровым номером 54:07:041201:77

№ п/п	Наименование характеристики земельного участка	Значение характеристики
1	2	3
1	Адрес земельного участка	Российская Федерация, Новосибирская область, Искитимский р-н, Улыбинский сельсовет с/с, Первомайский п, Садовая ул, дом 26-2
	Местоположение земельного участка (при отсутствии присвоенного адреса)	—
	Дополнительные сведения о местоположении земельного участка	—
2	Площадь земельного участка ± величина погрешности определения площади ($P \pm \Delta P$), м ²	1139 ± 12
3	Формула, примененная для расчета предельной допустимой погрешности определения площади земельного участка (ΔP), м ²	$3,5 * 0,10 * \sqrt{(1\ 139,00)} = 12$
4	Площадь земельного участка согласно сведениям Единого государственного реестра недвижимости (Ркад), м ²	1 000
5	Оценка расхождения Р и Ркад ($P - P_{кад}$), м ²	139
6	Предельный минимальный и максимальный размеры земельного участка ($P_{мин}$ и $P_{макс}$), м ²	$P_{мин} = —$ $P_{макс} = —$
7	Кадастровый или иной номер (обозначение) здания, сооружения, объекта незавершенного строительства, расположенного на земельном участке	—
8	Иные сведения	—

1. Сведения о характерных точках границы уточняемого земельного участка с кадастровым номером 54:07:041201:78

Зона № 4							
Обозначение характерных точек границ	Существующие координаты, м		Уточненные координаты, м		Метод определения координат	Средняя квадратическая погрешность определения координат характерной точки (Mt), м	Формулы, примененные для расчета средней квадратической погрешности определения координат характерной точки (Mt), м
	X	Y	X	Y			
1	2	3	4	5	6	7	8
н6382У	—	—	437 633,59	4 203 164,38	Геодезический метод	0,10	$\sqrt{(0,10^2 + 0,10^2)} = 0,10$
н6383У	—	—	437 665,71	4 203 116,37			
н6376У	—	—	437 676,56	4 203 100,16			
н6377У	—	—	437 657,88	4 203 087,58			
н6378У	—	—	437 615,03	4 203 150,79			
н6382У	—	—	437 633,59	4 203 164,38			

2. Сведения о частях границ уточняемого земельного участка с кадастровым номером 54:07:041201:78

Обозначение части границ		Горизонтальное проложение (S), м	Описание прохождения части границ	Отметка о наличии земельного спора о местоположении границ земельного участка
от т.	до т.			
1	2	3	4	5
н6382У	н6383У	57,76	—	—
н6383У	н6376У	19,51		
н6376У	н6377У	22,52		
н6377У	н6378У	76,37		
н6378У	н6382У	23,00		

3. Общие сведения об уточняемом земельном участке с кадастровым номером 54:07:041201:78

№ п/п	Наименование характеристики земельного участка	Значение характеристики
1	2	3
1	Адрес земельного участка	Российская Федерация, Новосибирская область, Искитимский р-н, Улыбинский сельсовет с/с, Первомайский п, Садовая ул, дом 27-1
	Местоположение земельного участка (при отсутствии присвоенного адреса)	—
	Дополнительные сведения о местоположении земельного участка	—

1	2	3
2	Площадь земельного участка ± величина погрешности определения площади (P ± ΔP), м²	1748 ± 15
3	Формула, примененная для расчета предельной допустимой погрешности определения площади земельного участка (ΔP), м²	$3,5*0,10*\sqrt{(1\ 748,00)} = 15$
4	Площадь земельного участка согласно сведениям Единого государственного реестра недвижимости (Pкад), м²	1 800
5	Оценка расхождения P и Pкад (P - Pкад), м²	52
6	Предельный минимальный и максимальный размеры земельного участка (Pмин и Pмакс), м²	Pмин = — Pмакс = —
7	Кадастровый или иной номер (обозначение) здания, сооружения, объекта незавершенного строительства, расположенного на земельном участке	54:07:041201:269
8	Иные сведения	—

1. Сведения о характерных точках границы уточняемого земельного участка с кадастровым номером 54:07:041201:79

Зона № <u>4</u>							
Обозначение характерных точек границ	Существующие координаты, м		Уточненные координаты, м		Метод определения координат	Средняя квадратическая погрешность определения координат характерной точки (Mt), м	Формулы, примененные для расчета средней квадратической погрешности определения координат характерной точки (Mt), м
	X	Y	X	Y			
1	2	3	4	5	6	7	8
н6373У	—	—	437 696,68	4 203 116,37	Геодезический метод	0,10	$\sqrt{(0,10^2 + 0,10^2)} = 0,10$
н6374У	—	—	437 667,34	4 203 154,03			
н6375У	—	—	437 652,12	4 203 176,78			
н6369У	—	—	437 633,59	4 203 164,38			
н6370У	—	—	437 665,71	4 203 116,37			
н6371У	—	—	437 673,40	4 203 121,52			
н6372У	—	—	437 682,97	4 203 107,20			
н6373У	—	—	437 696,68	4 203 116,37			

2. Сведения о частях границ уточняемого земельного участка с кадастровым номером 54:07:041201:79

Обозначение части границ		Горизонтальное проложение (S), м	Описание прохождения части границ	Отметка о наличии земельного спора о местоположении границ земельного участка
от т.	до т.			

1	2	3	4	5
н6373У	н6374У	47,74	—	—
н6374У	н6375У	27,37		
н6375У	н6369У	22,30		
н6369У	н6370У	57,76		
н6370У	н6371У	9,26		
н6371У	н6372У	17,22		
н6372У	н6373У	16,49		

3. Общие сведения об уточняемом земельном участке с кадастровым номером 54:07:041201:79

№ п/п	Наименование характеристики земельного участка	Значение характеристики
1	2	3
1	Адрес земельного участка	Российская Федерация, Новосибирская область, Искитимский р-н, Улыбинский сельсовет с/с, Первомайский п, Садовая ул, дом 27-2
	Местоположение земельного участка (при отсутствии присвоенного адреса)	—
	Дополнительные сведения о местоположении земельного участка	—
2	Площадь земельного участка \pm величина погрешности определения площади ($P \pm \Delta P$), м ²	1595 \pm 14
3	Формула, примененная для расчета предельной допустимой погрешности определения площади земельного участка (ΔP), м ²	$3,5 * 0,10 * \sqrt{(1\ 595,00)} = 14$
4	Площадь земельного участка согласно сведениям Единого государственного реестра недвижимости (Ркад), м ²	900
5	Оценка расхождения Р и Ркад ($P - P_{кад}$), м ²	695
6	Предельный минимальный и максимальный размеры земельного участка ($P_{мин}$ и $P_{макс}$), м ²	$P_{мин} = \text{—}$ $P_{макс} = \text{—}$
7	Кадастровый или иной номер (обозначение) здания, сооружения, объекта незавершенного строительства, расположенного на земельном участке	54:07:041201:269
8	Иные сведения	—

1. Сведения о характерных точках границы уточняемого земельного участка с кадастровым номером 54:07:041201:8

Зона № 4							
Обозначение характерных точек границ	Существующие координаты, м		Уточненные координаты, м		Метод определения координат	Средняя квадратическая погрешность определения координат характерной точки (Mt), м	Формулы, примененные для расчета средней квадратической погрешности определения координат характерной точки (Mt), м
	X	Y	X	Y			
1	2	3	4	5	6	7	8
н6526У	—	—	437 688,74	4 203 238,24	Геодезический метод	0,10	$\sqrt{(0,10^2 + 0,10^2)} = 0,10$
н6527У	—	—	437 666,42	4 203 269,51			
н6524У	—	—	437 686,72	4 203 284,00			
н6525У	—	—	437 709,04	4 203 252,73			
н6526У	—	—	437 688,74	4 203 238,24			

2. Сведения о частях границ уточняемого земельного участка с кадастровым номером 54:07:041201:8

Обозначение части границ		Горизонтальное проложение (S), м	Описание прохождения части границ	Отметка о наличии земельного спора о местоположении границ земельного участка
от т.	до т.			
1	2	3	4	5
н6526У	н6527У	38,42	—	—
н6527У	н6524У	24,94		
н6524У	н6525У	38,42		
н6525У	н6526У	24,94		

3. Общие сведения об уточняемом земельном участке с кадастровым номером 54:07:041201:8

№ п/п	Наименование характеристики земельного участка	Значение характеристики
1	2	3
1	Адрес земельного участка	Российская Федерация, Новосибирская область, Искитимский р-н, Улыбинский сельсовет с/с, Первомайский п, Садовая ул, дом 28-2
	Местоположение земельного участка (при отсутствии присвоенного адреса)	—
	Дополнительные сведения о местоположении земельного участка	—
2	Площадь земельного участка ± величина погрешности определения площади ($P \pm \Delta P$), м ²	958 ± 11

1	2	3
3	Формула, примененная для расчета предельной допустимой погрешности определения площади земельного участка (ΔP), м ²	$3,5*0,10*\sqrt{(958,00)} = 11$
4	Площадь земельного участка согласно сведениям Единого государственного реестра недвижимости (Ркад), м ²	824
5	Оценка расхождения Р и Ркад (Р - Ркад), м ²	134
6	Предельный минимальный и максимальный размеры земельного участка (Рмин и Рмакс), м ²	Рмин = — Рмакс = —
7	Кадастровый или иной номер (обозначение) здания, сооружения, объекта незавершенного строительства, расположенного на земельном участке	54:07:041201:198
8	Иные сведения	—

1. Сведения о характерных точках границы уточняемого земельного участка с кадастровым номером 54:07:041201:80

Зона № <u>4</u>							
Обозначение характерных точек границ	Существующие координаты, м		Уточненные координаты, м		Метод определения координат	Средняя квадратическая погрешность определения координат характерной точки (Mt), м	Формулы, примененные для расчета средней квадратической погрешности определения координат характерной точки (Mt), м
	X	Y	X	Y			
1	2	3	4	5	6	7	8
н6541У	—	—	437 709,04	4 203 252,73	Геодезический метод	0,10	$\sqrt{(0,10^2 + 0,10^2)} = 0,10$
н6542У	—	—	437 686,72	4 203 284,00			
н6543У	—	—	437 709,65	4 203 298,77			
н6544У	—	—	437 730,43	4 203 266,50			
н6541У	—	—	437 709,04	4 203 252,73			

2. Сведения о частях границ уточняемого земельного участка с кадастровым номером 54:07:041201:80

Обозначение части границ		Горизонтальное проложение (S), м	Описание прохождения части границ	Отметка о наличии земельного спора о местоположении границ земельного участка
от т.	до т.			
1	2	3	4	5
н6541У	н6542У	38,42	—	—
н6542У	н6543У	27,28		
н6543У	н6544У	38,38		
н6544У	н6541У	25,44		

3. Общие сведения об уточняемом земельном участке с кадастровым номером 54:07:041201:80

№ п/п	Наименование характеристики земельного участка	Значение характеристики
1	2	3
1	Адрес земельного участка	Российская Федерация, Новосибирская область, Искитимский р-н, Улыбинский сельсовет с/с, Первомайский п, Садовая ул, дом 28-1
	Местоположение земельного участка (при отсутствии присвоенного адреса)	—
	Дополнительные сведения о местоположении земельного участка	—
2	Площадь земельного участка ± величина погрешности определения площади ($P \pm \Delta P$), м ²	1012 ± 11
3	Формула, примененная для расчета предельной допустимой погрешности определения площади земельного участка (ΔP), м ²	$3,5 * 0,10 * \sqrt{(1\ 012,00)} = 11$
4	Площадь земельного участка согласно сведениям Единого государственного реестра недвижимости ($P_{\text{кад}}$), м ²	9 000
5	Оценка расхождения P и $P_{\text{кад}}$ ($P - P_{\text{кад}}$), м ²	7 988
6	Предельный минимальный и максимальный размеры земельного участка ($P_{\text{мин}}$ и $P_{\text{макс}}$), м ²	$P_{\text{мин}} = \text{—}$ $P_{\text{макс}} = \text{—}$
7	Кадастровый или иной номер (обозначение) здания, сооружения, объекта незавершенного строительства, расположенного на земельном участке	54:07:041201:198
8	Иные сведения	—

1. Сведения о характерных точках границы уточняемого земельного участка с кадастровым номером 54:07:041201:81

Зона № <u>4</u>							
Обозначение характерных точек границ	Существующие координаты, м		Уточненные координаты, м		Метод определения координат	Средняя квадратическая погрешность определения координат характерной точки (M_t), м	Формулы, примененные для расчета средней квадратической погрешности определения координат характерной точки (M_t), м
	X	Y	X	Y			
1	2	3	4	5	6	7	8
н6360У	—	—	437 732,15	4 203 133,11	Геодезический метод	0,10	$\sqrt{(0,10^2 + 0,10^2)} = 0,10$
н6361У	—	—	437 706,63	4 203 170,75			
н6362У	—	—	437 705,25	4 203 174,98			

1	2	3	4	5	6	7	8
н6363У	—	—	437 688,25	4 203 201,82	Геодезический метод	0,10	$\sqrt{(0,10^2 + 0,10^2)} = 0,10$
н6357У	—	—	437 670,65	4 203 189,18			
н6358У	—	—	437 711,37	4 203 128,32			
н6359У	—	—	437 715,66	4 203 121,94			
н6360У	—	—	437 732,15	4 203 133,11			

2. Сведения о частях границ уточняемого земельного участка с кадастровым номером 54:07:041201:81

Обозначение части границ		Горизонтальное проложение (S), м	Описание прохождения части границ	Отметка о наличии земельного спора о местоположении границ земельного участка
от т.	до т.			
1	2	3	4	5
н6360У	н6361У	45,48	—	—
н6361У	н6362У	4,45		
н6362У	н6363У	31,77		
н6363У	н6357У	21,67		
н6357У	н6358У	73,23		
н6358У	н6359У	7,69		
н6359У	н6360У	19,92		

3. Общие сведения об уточняемом земельном участке с кадастровым номером 54:07:041201:81

№ п/п	Наименование характеристики земельного участка	Значение характеристики
1	2	3
1	Адрес земельного участка	Российская Федерация, Новосибирская область, Искитимский р-н, Улыбинский сельсовет с/с, Первомайский п, Садовая ул, дом 29-2
	Местоположение земельного участка (при отсутствии присвоенного адреса)	—
	Дополнительные сведения о местоположении земельного участка	—
2	Площадь земельного участка ± величина погрешности определения площади ($P \pm \Delta P$), м ²	1655 ± 14
3	Формула, примененная для расчета предельной допустимой погрешности определения площади земельного участка (ΔP), м ²	$3,5 * 0,10 * \sqrt{(1\ 655,00)} = 14$
4	Площадь земельного участка согласно сведениям Единого государственного реестра недвижимости (Ркад), м ²	800
5	Оценка расхождения Р и Ркад ($P - P_{кад}$), м ²	855
6	Предельный минимальный и максимальный размеры земельного участка ($R_{мин}$ и $R_{макс}$), м ²	$R_{мин} = —$ $R_{макс} = —$

1	2	3
7	Кадастровый или иной номер (обозначение) здания, сооружения, объекта незавершенного строительства, расположенного на земельном участке	54:07:041201:259
8	Иные сведения	—

1. Сведения о характерных точках границы уточняемого земельного участка с кадастровым номером 54:07:041201:83

Зона № 4

Обозначение характерных точек границ	Существующие координаты, м		Уточненные координаты, м		Метод определения координат	Средняя квадратическая погрешность определения координат характерной точки (Mt), м	Формулы, примененные для расчета средней квадратической погрешности определения координат характерной точки (Mt), м
	X	Y	X	Y			
1	2	3	4	5	6	7	8
6131/н6318У	437 228,06	4 202 800,81	437 223,17	4 202 811,58	Геодезический метод	0,10	$\sqrt{(0,10^2 + 0,10^2)} = 0,10$
н6317У	—	—	437 239,76	4 202 821,49			
523	437 236,62	4 202 826,70	437 236,62	4 202 826,70			
522	437 233,46	4 202 833,05	437 233,46	4 202 833,05			
521	437 217,04	4 202 859,11	437 217,04	4 202 859,11			
520	437 206,21	4 202 873,72	437 206,21	4 202 873,72			
635/6322	437 190,33	4 202 863,50	437 189,91	4 202 863,79			
6321	437 191,56	4 202 861,31	437 191,56	4 202 861,31			
6132	437 195,89	4 202 854,24	437 195,89	4 202 854,24			
6133	437 199,92	4 202 846,69	—	—			
6131/н6318У	437 228,06	4 202 800,81	437 223,17	4 202 811,58	Геодезический метод	0,10	$\sqrt{(0,10^2 + 0,10^2)} = 0,10$

2. Сведения о частях границ уточняемого земельного участка с кадастровым номером 54:07:041201:83

Обозначение части границ		Горизонтальное проложение (S), м	Описание прохождения части границ	Отметка о наличии земельного спора о местоположении границ земельного участка
от т.	до т.			
1	2	3	4	5
6131/н6318У	н6317У	19,32	—	—
н6317У	523	6,08		
523	522	7,09		
522	521	30,80		

1	2	3	4	5
521	520	18,19	—	—
520	635/6322	19,09		
635/6322	6321	2,98		
6321	6132	8,29		
6132	6131/н6318У	50,64		

3. Общие сведения об уточняемом земельном участке с кадастровым номером 54:07:041201:83

№ п/п	Наименование характеристики земельного участка	Значение характеристики
1	2	3
1	Адрес земельного участка	Российская Федерация, Новосибирская область, Искитимский р-н, Улыбинский сельсовет с/с, Первомайский п, Садовая ул, дом 3-2
	Местоположение земельного участка (при отсутствии присвоенного адреса)	—
	Дополнительные сведения о местоположении земельного участка	—
2	Площадь земельного участка ± величина погрешности определения площади ($P \pm \Delta P$), м ²	1241 ± 12
3	Формула, примененная для расчета предельной допустимой погрешности определения площади земельного участка (ΔP), м ²	$3,5 * 0,10 * \sqrt{(1\ 241,00)} = 12$
4	Площадь земельного участка согласно сведениям Единого государственного реестра недвижимости (Ркад), м ²	800
5	Оценка расхождения Р и Ркад ($P - P_{кад}$), м ²	441
6	Предельный минимальный и максимальный размеры земельного участка (Рмин и Рмакс), м ²	Рмин = — Рмакс = —
7	Кадастровый или иной номер (обозначение) здания, сооружения, объекта незавершенного строительства, расположенного на земельном участке	54:07:041201:233
8	Иные сведения	—

1. Сведения о характерных точках границы уточняемого земельного участка с кадастровым номером 54:07:041201:84

Зона № 4							
Обозначение характерных точек границ	Существующие координаты, м		Уточненные координаты, м		Метод определения координат	Средняя квадратическая погрешность определения координат характерной точки (Mt), м	Формулы, примененные для расчета средней квадратической погрешности определения координат характерной точки (Mt), м
	X	Y	X	Y			
1	2	3	4	5	6	7	8
н6528У	—	—	437 730,43	4 203 266,50	Геодезический метод	0,10	$\sqrt{(0,10^2 + 0,10^2)} = 0,10$
н6545У	—	—	437 709,65	4 203 298,77			
н6539У	—	—	437 720,15	4 203 305,61			
н6546У	—	—	437 751,62	4 203 328,58			
н6547У	—	—	437 762,41	4 203 334,63			
н6747У	—	—	437 766,37	4 203 328,37			
н6540У	—	—	437 783,36	4 203 303,41			
н6528У	—	—	437 730,43	4 203 266,50			

2. Сведения о частях границ уточняемого земельного участка с кадастровым номером 54:07:041201:84

Обозначение части границ		Горизонтальное проложение (S), м	Описание прохождения части границ	Отметка о наличии земельного спора о местоположении границ земельного участка
от т.	до т.			
1	2	3	4	5
н6528У	н6545У	38,38	—	—
н6545У	н6539У	12,53		
н6539У	н6546У	38,96		
н6546У	н6547У	12,37		
н6547У	н6747У	7,41		
н6747У	н6540У	30,19		
н6540У	н6528У	64,53		

3. Общие сведения об уточняемом земельном участке с кадастровым номером 54:07:041201:84

№ п/п	Наименование характеристики земельного участка	Значение характеристики
1	2	3
1		

1	2	3
1	Адрес земельного участка	633248, Российская Федерация, Новосибирская область, Искитимский р-н, Улыбинский сельсовет с/с, Первомайский п, Садовая ул, д 30
	Местоположение земельного участка (при отсутствии присвоенного адреса)	—
	Дополнительные сведения о местоположении земельного участка	—
2	Площадь земельного участка ± величина погрешности определения площади ($P \pm \Delta P$), м ²	2454 ± 17
3	Формула, примененная для расчета предельной допустимой погрешности определения площади земельного участка (ΔP), м ²	$3,5 * 0,10 * \sqrt{(2\ 454,00)} = 17$
4	Площадь земельного участка согласно сведениям Единого государственного реестра недвижимости (Ркад), м ²	2 169
5	Оценка расхождения Р и Ркад (Р - Ркад), м ²	285
6	Предельный минимальный и максимальный размеры земельного участка (Рмин и Рмакс), м ²	Рмин = — Рмакс = —
7	Кадастровый или иной номер (обозначение) здания, сооружения, объекта незавершенного строительства, расположенного на земельном участке	54:07:041201:260
8	Иные сведения	—

1. Сведения о характерных точках границы уточняемого земельного участка с кадастровым номером 54:07:041201:85

Зона № <u>4</u>							
Обозначение характерных точек границ	Существующие координаты, м		Уточненные координаты, м		Метод определения координат	Средняя квадратическая погрешность определения координат характерной точки (Mt), м	Формулы, примененные для расчета средней квадратической погрешности определения координат характерной точки (Mt), м
	X	Y	X	Y			
1	2	3	4	5	6	7	8
н6355У	—	—	437 719,69	4 203 223,13	Геодезический метод	0,10	$\sqrt{(0,10^2 + 0,10^2)} = 0,10$
н6356У	—	—	437 768,99	4 203 158,09			
н6351У	—	—	437 732,15	4 203 133,11			
н6352У	—	—	437 706,63	4 203 170,75			
н6353У	—	—	437 705,25	4 203 174,98			
н6354У	—	—	437 688,25	4 203 201,82			

1	2	3	4	5	6	7	8
н6355У	—	—	437 719,69	4 203 223,13	Геодезический метод	0,10	$\sqrt{(0,10^2 + 0,10^2)} = 0,10$

2. Сведения о частях границ уточняемого земельного участка с кадастровым номером 54:07:041201:85

Обозначение части границ		Горизонтальное проложение (S), м	Описание прохождения части границ	Отметка о наличии земельного спора о местоположении границ земельного участка
от т.	до т.			
1	2	3	4	5
н6355У	н6356У	81,61	—	—
н6356У	н6351У	44,51		
н6351У	н6352У	45,48		
н6352У	н6353У	4,45		
н6353У	н6354У	31,77		
н6354У	н6355У	37,98		

3. Общие сведения об уточняемом земельном участке с кадастровым номером 54:07:041201:85

№ п/п	Наименование характеристики земельного участка	Значение характеристики
1	2	3
1	Адрес земельного участка	633248, Российская Федерация, Новосибирская область, Искитимский р-н, Улыбинский сельсовет с/с, Первомайский п, Садовая ул, д 31
	Местоположение земельного участка (при отсутствии присвоенного адреса)	—
	Дополнительные сведения о местоположении земельного участка	—
2	Площадь земельного участка ± величина погрешности определения площади (P ± ΔP), м²	3395 ± 20
3	Формула, примененная для расчета предельной допустимой погрешности определения площади земельного участка (ΔP), м²	$3,5 * 0,10 * \sqrt{3\ 395,00} = 20$
4	Площадь земельного участка согласно сведениям Единого государственного реестра недвижимости (Pкад), м²	3 338
5	Оценка расхождения P и Pкад (P - Pкад), м²	57
6	Предельный минимальный и максимальный размеры земельного участка (Pмин и Pмакс), м²	Pмин = — Pмакс = —
7	Кадастровый или иной номер (обозначение) здания, сооружения, объекта незавершенного строительства, расположенного на земельном участке	54:07:041201:261
8	Иные сведения	—

1. Сведения о характерных точках границы уточняемого земельного участка с кадастровым номером 54:07:041201:86

Зона № 4							
Обозначение характерных точек границ	Существующие координаты, м		Уточненные координаты, м		Метод определения координат	Средняя квадратическая погрешность определения координат характерной точки (Mt), м	Формулы, примененные для расчета средней квадратической погрешности определения координат характерной точки (Mt), м
	X	Y	X	Y			
1	2	3	4	5	6	7	8
н6343У	—	—	437 838,34	4 203 207,13	Геодезический метод	0,10	$\sqrt{(0,10^2 + 0,10^2)} = 0,10$
н6344У	—	—	437 821,30	4 203 228,33			
н6345У	—	—	437 817,62	4 203 231,92			
н6346У	—	—	437 809,02	4 203 243,01			
н6347У	—	—	437 807,97	4 203 246,37			
н6348У	—	—	437 789,88	4 203 270,09			
н6349У	—	—	437 757,68	4 203 248,31			
н6350У	—	—	437 805,80	4 203 179,96			
н6343У	—	—	437 838,34	4 203 207,13			

2. Сведения о частях границ уточняемого земельного участка с кадастровым номером 54:07:041201:86

Обозначение части границ		Горизонтальное проложение (S), м	Описание прохождения части границ	Отметка о наличии земельного спора о местоположении границ земельного участка
от т.	до т.			
1	2	3	4	5
н6343У	н6344У	27,20	—	—
н6344У	н6345У	5,14		
н6345У	н6346У	14,03		
н6346У	н6347У	3,52		
н6347У	н6348У	29,83		
н6348У	н6349У	38,87		
н6349У	н6350У	83,59		
н6350У	н6343У	42,39		

3. Общие сведения об уточняемом земельном участке с кадастровым номером 54:07:041201:86

№ п/п	Наименование характеристики земельного участка	Значение характеристики
1	2	3

1	2	3
1	Адрес земельного участка	633248, Российская Федерация, Новосибирская область, Искитимский р-н, Улыбинский сельсовет с/с, Первомайский п, Садовая ул, д 35
	Местоположение земельного участка (при отсутствии присвоенного адреса)	—
	Дополнительные сведения о местоположении земельного участка	—
2	Площадь земельного участка ± величина погрешности определения площади ($P \pm \Delta P$), м ²	3272 ± 20
3	Формула, примененная для расчета предельной допустимой погрешности определения площади земельного участка (ΔP), м ²	$3,5 * 0,10 * \sqrt{(3\ 272,00)} = 20$
4	Площадь земельного участка согласно сведениям Единого государственного реестра недвижимости ($P_{\text{кад}}$), м ²	2 500
5	Оценка расхождения P и $P_{\text{кад}}$ ($P - P_{\text{кад}}$), м ²	772
6	Предельный минимальный и максимальный размеры земельного участка ($P_{\text{мин}}$ и $P_{\text{макс}}$), м ²	$P_{\text{мин}} = \text{—}$ $P_{\text{макс}} = \text{—}$
7	Кадастровый или иной номер (обозначение) здания, сооружения, объекта незавершенного строительства, расположенного на земельном участке	54:07:041201:265
8	Иные сведения	—

1. Сведения о характерных точках границы уточняемого земельного участка с кадастровым номером 54:07:041201:89

Зона № <u>4</u>							
Обозначение характерных точек границ	Существующие координаты, м		Уточненные координаты, м		Метод определения координат	Средняя квадратическая погрешность определения координат характерной точки (M_t), м	Формулы, примененные для расчета средней квадратической погрешности определения координат характерной точки (M_t), м
	X	Y	X	Y			
1	2	3	4	5	6	7	8
н6444У	—	—	437 205,24	4 202 910,54	Геодезический метод	0,10	$\sqrt{(0,10^2 + 0,10^2)} = 0,10$
н6445У	—	—	437 198,87	4 202 921,50			
н6446У	—	—	437 183,36	4 202 948,05			
н6441У	—	—	437 200,70	4 202 958,68			
н6442У	—	—	437 224,47	4 202 921,71			
н6444У	—	—	437 205,24	4 202 910,54			

2. Сведения о частях границ уточняемого земельного участка с кадастровым номером 54:07:041201:89

Обозначение части границ		Горизонтальное проложение (S), м	Описание прохождения части границ	Отметка о наличии земельного спора о местоположении границ земельного участка
от т.	до т.			
1	2	3	4	5
н6444У	н6445У	12,68	—	—
н6445У	н6446У	30,75		
н6446У	н6441У	20,34		
н6441У	н6442У	43,95		
н6442У	н6444У	22,24		

3. Общие сведения об уточняемом земельном участке с кадастровым номером 54:07:041201:89

№ п/п	Наименование характеристики земельного участка	Значение характеристики
1	2	3
1	Адрес земельного участка	Российская Федерация, Новосибирская область, Искитимский р-н, Улыбинский сельсовет с/с, Первомайский п, Садовая ул, дом 6-2
	Местоположение земельного участка (при отсутствии присвоенного адреса)	—
	Дополнительные сведения о местоположении земельного участка	—
2	Площадь земельного участка ± величина погрешности определения площади ($P \pm \Delta P$), м ²	929 ± 11
3	Формула, примененная для расчета предельной допустимой погрешности определения площади земельного участка (ΔP), м ²	$3,5 * 0,10 * \sqrt{(929,00)} = 11$
4	Площадь земельного участка согласно сведениям Единого государственного реестра недвижимости ($P_{\text{кад}}$), м ²	900
5	Оценка расхождения P и $P_{\text{кад}}$ ($P - P_{\text{кад}}$), м ²	29
6	Предельный минимальный и максимальный размеры земельного участка ($P_{\text{мин}}$ и $P_{\text{макс}}$), м ²	$P_{\text{мин}} = \text{—}$ $P_{\text{макс}} = \text{—}$
7	Кадастровый или иной номер (обозначение) здания, сооружения, объекта незавершенного строительства, расположенного на земельном участке	54:07:041201:267
8	Иные сведения	—

1. Сведения о характерных точках границы уточняемого земельного участка с кадастровым номером 54:07:041201:9

Зона № <u>4</u>							
Обозначение характерных точек границ	Существующие координаты, м		Уточненные координаты, м		Метод определения координат	Средняя квадратическая погрешность определения координат характерной точки (Mt), м	Формулы, примененные для расчета средней квадратической погрешности определения координат характерной точки (Mt), м
	X	Y	X	Y			
1	2	3	4	5	6	7	8
н6660У	—	—	437 243,02	4 203 086,18	Геодезический метод	0,10	$\sqrt{(0,10^2 + 0,10^2)} = 0,10$
н6661У	—	—	437 218,23	4 203 125,67			
н6656У	—	—	437 213,36	4 203 133,90			
н6657У	—	—	437 233,31	4 203 148,18			
н6658У	—	—	437 248,63	4 203 122,19			
н6659У	—	—	437 262,89	4 203 098,35			
н6660У	—	—	437 243,02	4 203 086,18			

2. Сведения о частях границ уточняемого земельного участка с кадастровым номером 54:07:041201:9

Обозначение части границ		Горизонтальное проложение (S), м	Описание прохождения части границ	Отметка о наличии земельного спора о местоположении границ земельного участка
от т.	до т.			
1	2	3	4	5
н6660У	н6661У	46,63	—	—
н6661У	н6656У	9,56		
н6656У	н6657У	24,53		
н6657У	н6658У	30,17		
н6658У	н6659У	27,78		
н6659У	н6660У	23,30		

3. Общие сведения об уточняемом земельном участке с кадастровым номером 54:07:041201:9

№ п/п	Наименование характеристики земельного участка	Значение характеристики
1	2	3
1	2	3

1	2	3
1	Адрес земельного участка	633248, Российская Федерация, Новосибирская область, Искитимский р-н, Улыбинский сельсовет с/с, Первомайский п, Комсомольская ул, д 16
	Местоположение земельного участка (при отсутствии присвоенного адреса)	—
	Дополнительные сведения о местоположении земельного участка	—
2	Площадь земельного участка ± величина погрешности определения площади ($P \pm \Delta P$), м ²	1366 ± 13
3	Формула, примененная для расчета предельной допустимой погрешности определения площади земельного участка (ΔP), м ²	$3,5 * 0,10 * \sqrt{(1\ 366,00)} = 13$
4	Площадь земельного участка согласно сведениям Единого государственного реестра недвижимости ($P_{\text{кад}}$), м ²	1 400
5	Оценка расхождения P и $P_{\text{кад}}$ ($P - P_{\text{кад}}$), м ²	34
6	Предельный минимальный и максимальный размеры земельного участка ($P_{\text{мин}}$ и $P_{\text{макс}}$), м ²	$P_{\text{мин}} = \text{—}$ $P_{\text{макс}} = \text{—}$
7	Кадастровый или иной номер (обозначение) здания, сооружения, объекта незавершенного строительства, расположенного на земельном участке	54:07:041201:226
8	Иные сведения	—

1. Сведения о характерных точках границы уточняемого земельного участка с кадастровым номером 54:07:041201:93

Зона № 4

Обозначение характерных точек границ	Существующие координаты, м		Уточненные координаты, м		Метод определения координат	Средняя квадратическая погрешность определения координат характерной точки (M_t), м	Формулы, примененные для расчета средней квадратической погрешности определения координат характерной точки (M_t), м
	X	Y	X	Y			
1	2	3	4	5	6	7	8
н6449У	—	—	437 224,47	4 202 921,71	Геодезический метод	0,10	$\sqrt{(0,10^2 + 0,10^2)} = 0,10$
н6450У	—	—	437 200,70	4 202 958,68			
н6631У	—	—	437 217,72	4 202 969,51			
н6447У	—	—	437 224,90	4 202 974,23			
н6448У	—	—	437 249,90	4 202 938,07			
н6449У	—	—	437 224,47	4 202 921,71			

2. Сведения о частях границ уточняемого земельного участка с кадастровым номером 54:07:041201:93

Обозначение части границ		Горизонтальное проложение (S), м	Описание прохождения части границ	Отметка о наличии земельного спора о местоположении границ земельного участка
от т.	до т.			
1	2	3	4	5
н6449У	н6450У	43,95	—	—
н6450У	н6631У	20,17		
н6631У	н6447У	8,59		
н6447У	н6448У	43,96		
н6448У	н6449У	30,24		

3. Общие сведения об уточняемом земельном участке с кадастровым номером 54:07:041201:93

№ п/п	Наименование характеристики земельного участка	Значение характеристики
1	2	3
1	Адрес земельного участка	Российская Федерация, Новосибирская область, Искитимский р-н, Улыбинский сельсовет с/с, Первомайский п, Садовая ул, дом 8-1
	Местоположение земельного участка (при отсутствии присвоенного адреса)	—
	Дополнительные сведения о местоположении земельного участка	—
2	Площадь земельного участка ± величина погрешности определения площади ($P \pm \Delta P$), м ²	1295 ± 13
3	Формула, примененная для расчета предельной допустимой погрешности определения площади земельного участка (ΔP), м ²	$3,5 * 0,10 * \sqrt{(1\ 295,00)} = 13$
4	Площадь земельного участка согласно сведениям Единого государственного реестра недвижимости ($P_{\text{кад}}$), м ²	1 100
5	Оценка расхождения P и $P_{\text{кад}}$ ($P - P_{\text{кад}}$), м ²	195
6	Предельный минимальный и максимальный размеры земельного участка ($P_{\text{мин}}$ и $P_{\text{макс}}$), м ²	$P_{\text{мин}} = \text{—}$ $P_{\text{макс}} = \text{—}$
7	Кадастровый или иной номер (обозначение) здания, сооружения, объекта незавершенного строительства, расположенного на земельном участке	54:07:041201:192
8	Иные сведения	—

1. Сведения о характерных точках границы уточняемого земельного участка с кадастровым номером 54:07:041201:94

Зона № 4							
Обозначение характерных точек границ	Существующие координаты, м		Уточненные координаты, м		Метод определения координат	Средняя квадратическая погрешность определения координат характерной точки (Mt), м	Формулы, примененные для расчета средней квадратической погрешности определения координат характерной точки (Mt), м
	X	Y	X	Y			
1	2	3	4	5	6	7	8
н6452У	—	—	437 249,90	4 202 938,07	Геодезический метод	0,10	$\sqrt{(0,10^2 + 0,10^2)} = 0,10$
н6453У	—	—	437 267,42	4 202 948,74			
н6454У	—	—	437 256,47	4 202 968,37			
н6451У	—	—	437 244,17	4 202 986,85			
н6634У	—	—	437 241,94	4 202 985,31			
н6455У	—	—	437 224,90	4 202 974,23			
н6452У	—	—	437 249,90	4 202 938,07			

2. Сведения о частях границ уточняемого земельного участка с кадастровым номером 54:07:041201:94

Обозначение части границ		Горизонтальное проложение (S), м	Описание прохождения части границ	Отметка о наличии земельного спора о местоположении границ земельного участка
от т.	до т.			
1	2	3	4	5
н6452У	н6453У	20,51	—	—
н6453У	н6454У	22,48		
н6454У	н6451У	22,20		
н6451У	н6634У	2,71		
н6634У	н6455У	20,33		
н6455У	н6452У	43,96		

3. Общие сведения об уточняемом земельном участке с кадастровым номером 54:07:041201:94

№ п/п	Наименование характеристики земельного участка	Значение характеристики
1	2	3
1	2	3

1	2	3
1	Адрес земельного участка	Российская Федерация, Новосибирская область, Искитимский р-н, Улыбинский сельсовет с/с, Первомайский п, Садовая ул, дом 8-2
	Местоположение земельного участка (при отсутствии присвоенного адреса)	—
	Дополнительные сведения о местоположении земельного участка	—
2	Площадь земельного участка ± величина погрешности определения площади ($P \pm \Delta P$), м ²	983 ± 11
3	Формула, примененная для расчета предельной допустимой погрешности определения площади земельного участка (ΔP), м ²	$3,5 * 0,10 * \sqrt{(983,00)} = 11$
4	Площадь земельного участка согласно сведениям Единого государственного реестра недвижимости (Ркад), м ²	700
5	Оценка расхождения Р и Ркад ($P - P_{кад}$), м ²	283
6	Предельный минимальный и максимальный размеры земельного участка (Рмин и Рмакс), м ²	Рмин = — Рмакс = —
7	Кадастровый или иной номер (обозначение) здания, сооружения, объекта незавершенного строительства, расположенного на земельном участке	54:07:041201:192
8	Иные сведения	—

1. Сведения о характерных точках границы уточняемого земельного участка с кадастровым номером 54:07:041201:97

Зона № <u>4</u>							
Обозначение характерных точек границ	Существующие координаты, м		Уточненные координаты, м		Метод определения координат	Средняя квадратическая погрешность определения координат характерной точки (Mt), м	Формулы, примененные для расчета средней квадратической погрешности определения координат характерной точки (Mt), м
	X	Y	X	Y			
1	2	3	4	5	6	7	8
н6274У	—	—	437 724,11	4 203 033,82	Геодезический метод	0,10	$\sqrt{(0,10^2 + 0,10^2)} = 0,10$
н6275У	—	—	437 698,24	4 203 077,84			
н6272У	—	—	437 715,56	4 203 088,02			
н6273У	—	—	437 741,14	4 203 044,51			
н6274У	—	—	437 724,11	4 203 033,82			

2. Сведения о частях границ уточняемого земельного участка с кадастровым номером 54:07:041201:97

Обозначение части границ		Горизонтальное проложение (S), м	Описание прохождения части границ	Отметка о наличии земельного спора о местоположении границ земельного участка
от т.	до т.			
1	2	3	4	5
н6274У	н6275У	51,06	—	—
н6275У	н6272У	20,09		
н6272У	н6273У	50,47		
н6273У	н6274У	20,11		

3. Общие сведения об уточняемом земельном участке с кадастровым номером 54:07:041201:97

№ п/п	Наименование характеристики земельного участка	Значение характеристики
1	2	3
1	Адрес земельного участка	Российская Федерация, Новосибирская область, Искитимский р-н, Улыбинский сельсовет с/с, Первомайский п, Хутор ул, дом 10-1
	Местоположение земельного участка (при отсутствии присвоенного адреса)	—
	Дополнительные сведения о местоположении земельного участка	—
2	Площадь земельного участка ± величина погрешности определения площади ($P \pm \Delta P$), м ²	1020 ± 11
3	Формула, примененная для расчета предельной допустимой погрешности определения площади земельного участка (ΔP), м ²	$3,5 * 0,10 * \sqrt{(1\ 020,00)} = 11$
4	Площадь земельного участка согласно сведениям Единого государственного реестра недвижимости (Ркад), м ²	900
5	Оценка расхождения P и Ркад ($P - P_{кад}$), м ²	120
6	Предельный минимальный и максимальный размеры земельного участка (Рмин и Рмакс), м ²	Рмин = — Рмакс = —
7	Кадастровый или иной номер (обозначение) здания, сооружения, объекта незавершенного строительства, расположенного на земельном участке	—
8	Иные сведения	—

1. Сведения о характерных точках границы уточняемого земельного участка с кадастровым номером 54:07:041201:98

Зона № <u>4</u>							
Обозначение характерных точек границ	Существующие координаты, м		Уточненные координаты, м		Метод определения координат	Средняя квадратическая погрешность определения координат характерной точки (Mt), м	Формулы, примененные для расчета средней квадратической погрешности определения координат характерной точки (Mt), м
	X	Y	X	Y			
1	2	3	4	5	6	7	8
н6278У	—	—	437 741,14	4 203 044,51	Геодезический метод	0,10	$\sqrt{(0,10^2 + 0,10^2)} = 0,10$
н6279У	—	—	437 715,56	4 203 088,02			
н6276У	—	—	437 734,86	4 203 099,36			
н6277У	—	—	437 759,91	4 203 055,64			
н6278У	—	—	437 741,14	4 203 044,51			

2. Сведения о частях границ уточняемого земельного участка с кадастровым номером 54:07:041201:98

Обозначение части границ		Горизонтальное проложение (S), м	Описание прохождения части границ	Отметка о наличии земельного спора о местоположении границ земельного участка
от т.	до т.			
1	2	3	4	5
н6278У	н6279У	50,47	—	—
н6279У	н6276У	22,38		
н6276У	н6277У	50,39		
н6277У	н6278У	21,82		

3. Общие сведения об уточняемом земельном участке с кадастровым номером 54:07:041201:98

№ п/п	Наименование характеристики земельного участка	Значение характеристики
1	2	3
1	Адрес земельного участка	Российская Федерация, Новосибирская область, Искитимский р-н, Улыбинский сельсовет с/с, Первомайский п, Хутор ул, дом 10-2
	Местоположение земельного участка (при отсутствии присвоенного адреса)	—
	Дополнительные сведения о местоположении земельного участка	—
2	Площадь земельного участка ± величина погрешности определения площади ($P \pm \Delta P$), м ²	1115 ± 12

1	2	3
3	Формула, примененная для расчета предельной допустимой погрешности определения площади земельного участка (ΔP), м ²	$3,5*0,10*\sqrt{(1\ 115,00)} = 12$
4	Площадь земельного участка согласно сведениям Единого государственного реестра недвижимости (Ркад), м ²	1 100
5	Оценка расхождения Р и Ркад (Р - Ркад), м ²	15
6	Предельный минимальный и максимальный размеры земельного участка (Рмин и Рмакс), м ²	Рмин = — Рмакс = —
7	Кадастровый или иной номер (обозначение) здания, сооружения, объекта незавершенного строительства, расположенного на земельном участке	—
8	Иные сведения	—

1. Сведения о характерных точках границы уточняемого земельного участка с кадастровым номером 54:07:041201:99

Зона № <u>4</u>							
Обозначение характерных точек границ	Существующие координаты, м		Уточненные координаты, м		Метод определения координат	Средняя квадратическая погрешность определения координат характерной точки (Mt), м	Формулы, примененные для расчета средней квадратической погрешности определения координат характерной точки (Mt), м
	X	Y	X	Y			
1	2	3	4	5	6	7	8
н6286У	—	—	437 779,44	4 203 066,83	Геодезический метод	0,10	$\sqrt{(0,10^2 + 0,10^2)} = 0,10$
н6287У	—	—	437 800,12	4 203 078,67			
н6288У	—	—	437 787,01	4 203 100,06			
н6289У	—	—	437 774,53	4 203 120,10			
н6284У	—	—	437 763,62	4 203 137,62			
н6285У	—	—	437 745,53	4 203 125,36			
н6290У	—	—	437 754,40	4 203 110,56			
н6286У	—	—	437 779,44	4 203 066,83			

2. Сведения о частях границ уточняемого земельного участка с кадастровым номером 54:07:041201:99

Обозначение части границ		Горизонтальное проложение (S), м	Описание прохождения части границ	Отметка о наличии земельного спора о местоположении границ земельного участка
от т.	до т.			
1	2	3	4	5
н6286У	н6287У	23,83	—	—

1	2	3	4	5
н6287У	н6288У	25,09	—	—
н6288У	н6289У	23,61		
н6289У	н6284У	20,64		
н6284У	н6285У	21,85		
н6285У	н6290У	17,25		
н6290У	н6286У	50,39		

3. Общие сведения об уточняемом земельном участке с кадастровым номером 54:07:041201:99

№ п/п	Наименование характеристики земельного участка	Значение характеристики
1	2	3
1	Адрес земельного участка	Российская Федерация, Новосибирская область, Искитимский р-н, Улыбинский сельсовет с/с, Первомайский п, Хутор ул, дом 12-1
	Местоположение земельного участка (при отсутствии присвоенного адреса)	—
	Дополнительные сведения о местоположении земельного участка	—
2	Площадь земельного участка ± величина погрешности определения площади ($P \pm \Delta P$), м ²	1558 ± 14
3	Формула, примененная для расчета предельной допустимой погрешности определения площади земельного участка (ΔP), м ²	$3,5 * 0,10 * \sqrt{(1\ 558,00)} = 14$
4	Площадь земельного участка согласно сведениям Единого государственного реестра недвижимости ($P_{\text{кад}}$), м ²	1 000
5	Оценка расхождения P и $P_{\text{кад}}$ ($P - P_{\text{кад}}$), м ²	558
6	Предельный минимальный и максимальный размеры земельного участка ($P_{\text{мин}}$ и $P_{\text{макс}}$), м ²	$P_{\text{мин}} = \text{—}$ $P_{\text{макс}} = \text{—}$
7	Кадастровый или иной номер (обозначение) здания, сооружения, объекта незавершенного строительства, расположенного на земельном участке	54:07:041201:244
8	Иные сведения	—

1. Сведения о характерных точках границы уточняемого земельного участка с кадастровым номером 54:07:041201:22

Зона № 4							
Обозначение характерных точек границ	Существующие координаты, м		Уточненные координаты, м		Метод определения координат	Средняя квадратическая погрешность определения координат характерной точки (Mt), м	Формулы, примененные для расчета средней квадратической погрешности определения координат характерной точки (Mt), м
	X	Y	X	Y			
1	2	3	4	5	6	7	8
7229	437 581,48	4 203 370,21	437 581,48	4 203 370,21	Геодезический метод	0,10	$\sqrt{(0,10^2 + 0,10^2)} = 0,10$
7230/н6760У	437 572,45	4 203 362,57	437 576,35	4 203 369,95			
н6759У	—	—	437 571,34	4 203 368,74			
н6758У	—	—	437 560,94	4 203 360,76			
н6763У	—	—	437 562,14	4 203 358,76			
7231/н6762У	437 592,90	4 203 337,12	437 575,22	4 203 336,95			
396/н6761У	437 605,71	4 203 319,48	437 591,93	4 203 312,16			
7232	437 612,66	4 203 325,75	437 612,66	4 203 325,75			
7233	437 593,00	4 203 353,76	—	—	—	—	—
7229	437 581,48	4 203 370,21	437 581,48	4 203 370,21	Геодезический метод	0,10	$\sqrt{(0,10^2 + 0,10^2)} = 0,10$

2. Сведения о частях границ уточняемого земельного участка с кадастровым номером 54:07:041201:22

Обозначение части границ		Горизонтальное проложение (S), м	Описание прохождения части границ	Отметка о наличии земельного спора о местоположении границ земельного участка
от т.	до т.			
1	2	3	4	5
7229	7230/н6760У	5,14	—	—
7230/н6760У	н6759У	5,15		
н6759У	н6758У	13,11		
н6758У	н6763У	2,33		
н6763У	7231/н6762У	25,43		
7231/н6762У	396/н6761У	29,90		
396/н6761У	7232	24,79		
7232	7229	54,30		

3. Общие сведения об уточняемом земельном участке с кадастровым номером 54:07:041201:22

№ п/п	Наименование характеристики земельного участка	Значение характеристики
-------	--	-------------------------

1	2	3
1	Адрес земельного участка	—
	Местоположение земельного участка (при отсутствии присвоенного адреса)	Российская Федерация, Новосибирская область, Искитимский р-н, Улыбинский сельсовет с/с, Первомайский п, Комсомольская ул
	Дополнительные сведения о местоположении земельного участка	дом 30-1
2	Площадь земельного участка ± величина погрешности определения площади ($P \pm \Delta P$), м ²	1375 ± 13
3	Формула, примененная для расчета предельной допустимой погрешности определения площади земельного участка (ΔP), м ²	$3,5 * 0,10 * \sqrt{(1\ 375,00)} = 13$
4	Площадь земельного участка согласно сведениям Единого государственного реестра недвижимости ($P_{\text{кад}}$), м ²	1 030
5	Оценка расхождения P и $P_{\text{кад}}$ ($P - P_{\text{кад}}$), м ²	345
6	Предельный минимальный и максимальный размеры земельного участка ($P_{\text{мин}}$ и $P_{\text{макс}}$), м ²	$P_{\text{мин}} = \text{—}$ $P_{\text{макс}} = \text{—}$
7	Кадастровый или иной номер (обозначение) здания, сооружения, объекта незавершенного строительства, расположенного на земельном участке	54:07:041201:224
8	Иные сведения	—

1. Сведения о характерных точках границы уточняемого земельного участка с кадастровым номером 54:07:041201:67

Зона № 4							
Обозначение характерных точек границ	Существующие координаты, м		Уточненные координаты, м		Метод определения координат	Средняя квадратическая погрешность определения координат характерной точки (M_t), м	Формулы, примененные для расчета средней квадратической погрешности определения координат характерной точки (M_t), м
	X	Y	X	Y			
1	2	3	4	5	6	7	8
7384	437 532,72	4 203 042,92	437 532,72	4 203 042,92	Геодезический метод	0,10	$\sqrt{(0,10^2 + 0,10^2)} = 0,10$
7385	437 510,38	4 203 078,78	437 510,38	4 203 078,78			
7368/н7354У	437 496,06	4 203 069,64	437 495,77	4 203 069,42			
7367	437 498,04	4 203 066,67	—	—	—	—	—
7366/н7353У	437 501,70	4 203 061,26	437 502,56	4 203 058,49	Геодезический метод	0,10	$\sqrt{(0,10^2 + 0,10^2)} = 0,10$
н7386У	—	—	437 510,64	4 203 042,92			

1	2	3	4	5	6	7	8
7365/н7351У	437 518,83	4 203 033,34	437 515,23	4 203 031,50	Геодезический метод	0,10	$\sqrt{(0,10^2 + 0,10^2)} = 0,10$
7384	437 532,72	4 203 042,92	437 532,72	4 203 042,92			

2. Сведения о частях границ уточняемого земельного участка с кадастровым номером 54:07:041201:67

Обозначение части границ		Горизонтальное проложение (S), м	Описание прохождения части границ	Отметка о наличии земельного спора о местоположении границ земельного участка
от т.	до т.			
1	2	3	4	5
7384	7385	42,25	—	—
7385	7368/н7354У	17,35		
7368/н7354У	7366/н7353У	12,87		
7366/н7353У	н7386У	17,54		
н7386У	7365/н7351У	12,31		
7365/н7351У	7384	20,89		

3. Общие сведения об уточняемом земельном участке с кадастровым номером 54:07:041201:67

№ п/п	Наименование характеристики земельного участка	Значение характеристики
1	2	3
1	Адрес земельного участка	—
	Местоположение земельного участка (при отсутствии присвоенного адреса)	Российская Федерация, Новосибирская область, Искитимский р-н, Улыбинский сельсовет с/с, Первомайский п, Садовая ул
	Дополнительные сведения о местоположении земельного участка	дом 19-1
2	Площадь земельного участка ± величина погрешности определения площади (P ± ΔP), м²	776 ± 10
3	Формула, примененная для расчета предельной допустимой погрешности определения площади земельного участка (ΔP), м²	$3,5 * 0,10 * \sqrt{(776,00)} = 10$
4	Площадь земельного участка согласно сведениям Единого государственного реестра недвижимости (Pкад), м²	1 200
5	Оценка расхождения P и Pкад (P - Pкад), м²	424
6	Предельный минимальный и максимальный размеры земельного участка (Pмин и Pмакс), м²	Pмин = — Pмакс = —
7	Кадастровый или иной номер (обозначение) здания, сооружения, объекта незавершенного строительства, расположенного на земельном участке	54:07:041201:202
8	Иные сведения	—

1. Сведения о характерных точках границы уточняемого земельного участка с кадастровым номером 54:07:041201:60

Зона № <u>4</u>							
Обозначение характерных точек границ	Существующие координаты, м		Уточненные координаты, м		Метод определения координат	Средняя квадратическая погрешность определения координат характерной точки (Mt), м	Формулы, примененные для расчета средней квадратической погрешности определения координат характерной точки (Mt), м
	X	Y	X	Y			
1	2	3	4	5	6	7	8
н7401У	—	—	437 456,42	4 202 939,81	Геодезический метод	0,10	$\sqrt{(0,10^2 + 0,10^2)} = 0,10$
н7402У	—	—	437 409,96	4 203 011,62			
н7396У	—	—	437 396,06	4 203 001,96			
н7397У	—	—	437 402,84	4 202 992,55			
н7398У	—	—	437 408,36	4 202 983,89			
н7399У	—	—	437 425,87	4 202 952,21			
н7400У	—	—	437 440,76	4 202 929,23			
н7401У	—	—	437 456,42	4 202 939,81			

2. Сведения о частях границ уточняемого земельного участка с кадастровым номером 54:07:041201:60

Обозначение части границ		Горизонтальное проложение (S), м	Описание прохождения части границ	Отметка о наличии земельного спора о местоположении границ земельного участка
от т.	до т.			
1	2	3	4	5
н7401У	н7402У	85,53	—	—
н7402У	н7396У	16,93		
н7396У	н7397У	11,60		
н7397У	н7398У	10,27		
н7398У	н7399У	36,20		
н7399У	н7400У	27,38		
н7400У	н7401У	18,90		

3. Общие сведения об уточняемом земельном участке с кадастровым номером 54:07:041201:60

№ п/п	Наименование характеристики земельного участка	Значение характеристики
1	2	3
1		

1	2	3
1	Адрес земельного участка	—
	Местоположение земельного участка (при отсутствии присвоенного адреса)	Российская Федерация, Новосибирская область, Искитимский р-н, Улыбинский сельсовет с/с, Первомайский п, Садовая ул
	Дополнительные сведения о местоположении земельного участка	дом 15-2
2	Площадь земельного участка \pm величина погрешности определения площади ($P \pm \Delta P$), м ²	1517 \pm 14
3	Формула, примененная для расчета предельной допустимой погрешности определения площади земельного участка (ΔP), м ²	$3,5 * 0,10 * \sqrt{(1\ 517,00)} = 14$
4	Площадь земельного участка согласно сведениям Единого государственного реестра недвижимости ($P_{\text{кад}}$), м ²	1 200
5	Оценка расхождения P и $P_{\text{кад}}$ ($P - P_{\text{кад}}$), м ²	317
6	Предельный минимальный и максимальный размеры земельного участка ($P_{\text{мин}}$ и $P_{\text{макс}}$), м ²	$P_{\text{мин}} = \text{—}$ $P_{\text{макс}} = \text{—}$
7	Кадастровый или иной номер (обозначение) здания, сооружения, объекта незавершенного строительства, расположенного на земельном участке	54:07:041201:283
8	Иные сведения	—

Сведения об образуемых земельных участках

1. Сведения о характерных точках границ образуемых земельных участков

Обозначение земельного участка _____

Зона № _____

Обозначение характерных точек границ	Координаты, м		Метод определения координат	Средняя квадратическая погрешность определения координат характерной точки (Mt), м	Формулы, примененные для расчета средней квадратической погрешности определения координат характерной точки (Mt), м
	X	Y			
1	2	3	4	5	6

2. Сведения о частях границ образуемых земельных участков

Обозначение земельного участка _____

Обозначение части границ		Горизонтальное проложение (S), м	Описание прохождения части границ	Отметка о наличии земельного спора о местоположении границ земельного участка
от т.	до т.			
1	2	3	4	5

3. Общие сведения об образуемых земельных участках

Обозначение земельного участка _____

№ п/п	Наименование характеристики земельного участка	Значение характеристики
1	2	3
1	Адрес земельного участка	
2	Категория земель	
3	Вид разрешенного использования	
4	Площадь земельного участка ± величина погрешности определения площади ($P \pm \Delta P$), м ²	
5	Формула, примененная для расчета предельной допустимой погрешности определения площади земельного участка (ΔP), м ²	
6	Предельный минимальный и максимальный размеры земельного участка (P _{мин}) и (P _{макс}), м ²	P _{мин} = P _{макс} =
7	Кадастровый или иной номер (обозначение) здания, сооружения, объекта незавершенного строительства, расположенного на земельном участке	

1	2	3
8	Кадастровые номера исходных земельных участков	
	Иное	
9	Иные сведения	
4. Сведения о земельных участках, посредством которых обеспечивается доступ (проход или проезд от земельных участков общего пользования) к образуемым земельным участкам		
№ п/п	Кадастровый номер или обозначение земельного участка, для которого обеспечивается доступ	Кадастровый номер или обозначение земельного участка, посредством которого обеспечивается доступ
1	2	3

**Сведения об уточняемых земельных участках,
необходимые для исправления реестровых ошибок в сведениях о местоположении их границ**

1. Сведения о характерных точках границы уточняемого земельного участка с кадастровым номером 54:07:041201:16

Зона № 4

Обозначение характерных точек границ	Существующие координаты, м		Уточненные координаты, м		Метод определения координат	Средняя квадратическая погрешность определения координат характерной точки (Mt), м	Формулы, примененные для расчета средней квадратической погрешности определения координат характерной точки (Mt), м
	X	Y	X	Y			
1	2	3	4	5	6	7	8
5989	437 474,26	4 203 209,44	437 474,26	4 203 209,44	Геодезический метод	0,10	$\sqrt{(0,10^2 + 0,10^2)} = 0,10$
303	437 449,39	4 203 193,43	437 449,39	4 203 193,43			
5990	437 476,68	4 203 157,85	437 476,68	4 203 157,85			
5991/н6711У	437 490,35	4 203 165,18	437 491,08	4 203 169,11			
5992	437 500,39	4 203 170,59	—	—	—	—	—
5993	437 497,37	4 203 174,70	437 497,37	4 203 174,70	Геодезический метод	0,10	$\sqrt{(0,10^2 + 0,10^2)} = 0,10$
5994	437 493,41	4 203 180,76	437 493,41	4 203 180,76			
5995	437 484,08	4 203 195,37	437 484,08	4 203 195,37			
5996	437 476,69	4 203 206,35	437 476,69	4 203 206,35			
5989	437 474,26	4 203 209,44	437 474,26	4 203 209,44			

2. Сведения о частях границ уточняемого земельного участка с кадастровым номером 54:07:041201:16

Обозначение части границ		Горизонтальное проложение (S), м	Описание прохождения части границ	Отметка о наличии земельного спора о местоположении границ земельного участка
от т.	до т.			
1	2	3	4	5
5989	303	29,58	—	—
303	5990	44,84		
5990	5991/н6711У	18,28		
5991/н6711У	5993	8,41		
5993	5994	7,24		
5994	5995	17,33		
5995	5996	13,24		
5996	5989	3,93		

3. Характеристики уточняемого земельного участка с кадастровым номером 54:07:041201:16

№ п/п	Наименование характеристики земельного участка	Значение характеристики
1	2	3
1	Площадь земельного участка ± величина погрешности определения площади ($P \pm \Delta P$), м ²	1229 ± 12
2	Формула, примененная для расчета предельной допустимой погрешности определения площади земельного участка (ΔP), м ²	$3,5 * 0,10 * \sqrt{(1\ 229,00)} = 12$
3	Иные сведения	—

1. Сведения о характерных точках границы уточняемого земельного участка с кадастровым номером 54:07:041201:17

Зона № 4

Обозначение характерных точек границ	Существующие координаты, м		Уточненные координаты, м		Метод определения координат	Средняя квадратическая погрешность определения координат характерной точки (Mt), м	Формулы, примененные для расчета средней квадратической погрешности определения координат характерной точки (Mt), м
	X	Y	X	Y			
1	2	3	4	5	6	7	8
5997	437 518,22	4 203 176,82	—	—	—	—	—
5998/н6721У	437 517,84	4 203 177,79	437 522,84	4 203 192,02	Геодезический метод	0,10	$\sqrt{(0,10^2 + 0,10^2)} = 0,10$
6000/н6720У	437 505,52	4 203 209,60	437 505,80	4 203 212,11			
6001/н6719У	437 502,37	4 203 206,72	437 502,79	4 203 209,47			
6002/н6718У	437 491,64	4 203 220,35	437 492,39	4 203 221,35			
302	437 474,26	4 203 209,44	437 474,26	4 203 209,44			
310	437 476,69	4 203 206,35	437 476,69	4 203 206,35			
309	437 484,08	4 203 195,37	437 484,08	4 203 195,37			
308	437 493,41	4 203 180,76	437 493,41	4 203 180,76			
307	437 497,37	4 203 174,70	437 497,37	4 203 174,70			
306	437 500,39	4 203 170,59	—	—			
684	437 503,81	4 203 165,92	—	—	—	—	—
6003	437 517,86	4 203 176,55	—	—	—	—	—
5998/н6721У	437 517,84	4 203 177,79	437 522,84	4 203 192,02	Геодезический метод	0,10	$\sqrt{(0,10^2 + 0,10^2)} = 0,10$

2. Сведения о частях границ уточняемого земельного участка с кадастровым номером 54:07:041201:17

Обозначение части границ		Горизонтальное проложение (S), м	Описание прохождения части границ	Отметка о наличии земельного спора о местоположении границ земельного участка
от т.	до т.			
1	2	3	4	5
5998/н6721У	6000/н6720У	26,34	—	—
6000/н6720У	6001/н6719У	4,00		
6001/н6719У	6002/н6718У	15,79		
6002/н6718У	302	21,69		
302	310	3,93		
310	309	13,24		
309	308	17,33		
308	307	7,24		
307	5998/н6721У	30,80		

3. Характеристики уточняемого земельного участка с кадастровым номером 54:07:041201:17

№ п/п	Наименование характеристики земельного участка	Значение характеристики
1	2	3
1	Площадь земельного участка ± величина погрешности определения площади ($P \pm \Delta P$), м ²	1105 ± 12
2	Формула, примененная для расчета предельной допустимой погрешности определения площади земельного участка (ΔP), м ²	$3,5 * 0,10 * \sqrt{(1\ 105,00)} = 12$
3	Иные сведения	—

1. Сведения о характерных точках границы уточняемого земельного участка с кадастровым номером 54:07:041201:33

Зона № <u>4</u>							
Обозначение характерных точек границ	Существующие координаты, м		Уточненные координаты, м		Метод определения координат	Средняя квадратическая погрешность определения координат характерной точки (Mt), м	Формулы, примененные для расчета средней квадратической погрешности определения координат характерной точки (Mt), м
	X	Y	X	Y			
1	2	3	4	5	6	7	8
401	437 525,40	4 203 084,59	437 525,40	4 203 084,59	Геодезический метод	0,10	$\sqrt{(0,10^2 + 0,10^2)} = 0,10$
402	437 523,51	4 203 087,32	437 523,51	4 203 087,32			

1	2	3	4	5	6	7	8
437/н6393У	437 511,74	4 203 079,75	437 510,38	4 203 078,78	Геодезический метод	0,10	$\sqrt{(0,10^2 + 0,10^2)} = 0,10$
н6394У	—	—	437 532,72	4 203 042,92			
436	437 553,04	4 203 015,09	437 553,04	4 203 015,09			
408	437 566,52	4 203 024,04	437 566,52	4 203 024,04			
401	437 525,40	4 203 084,59	437 525,40	4 203 084,59			

2. Сведения о частях границ уточняемого земельного участка с кадастровым номером 54:07:041201:33

Обозначение части границ		Горизонтальное проложение (S), м	Описание прохождения части границ	Отметка о наличии земельного спора о местоположении границ земельного участка
от т.	до т.			
1	2	3	4	5
401	402	3,32	—	—
402	437/н6393У	15,66		
437/н6393У	н6394У	42,25		
н6394У	436	34,46		
436	408	16,18		
408	401	73,19		

3. Характеристики уточняемого земельного участка с кадастровым номером 54:07:041201:33

№ п/п	Наименование характеристики земельного участка	Значение характеристики
1	2	3
1	Площадь земельного участка ± величина погрешности определения площади ($P \pm \Delta P$), м ²	1274 ± 12
2	Формула, примененная для расчета предельной допустимой погрешности определения площади земельного участка (ΔP), м ²	$3,5 * 0,10 * \sqrt{(1\ 274,00)} = 12$
3	Иные сведения	—

1. Сведения о характерных точках границы уточняемого земельного участка с кадастровым номером 54:07:041201:34

Зона № <u>4</u>							
Обозначение характерных точек границ	Существующие координаты, м		Уточненные координаты, м		Метод определения координат	Средняя квадратическая погрешность определения координат характерной точки (Mt), м	Формулы, примененные для расчета средней квадратической погрешности определения координат характерной точки (Mt), м
	X	Y	X	Y			

1	2	3	4	5	6	7	8
438/н6804У	437 459,17	4 203 281,55	437 554,20	4 203 352,40	Геодезический метод	0,10	$\sqrt{(0,10^2 + 0,10^2)} = 0,10$
443/н6805У	437 482,49	4 203 299,21	437 562,14	4 203 358,76			
442/н6806У	437 493,15	4 203 300,21	437 560,94	4 203 360,76			
6051/н6807У	437 470,16	4 203 338,20	437 571,34	4 203 368,74			
440/н6808У	437 463,17	4 203 337,20	437 576,35	4 203 369,95			
439/н6802У	437 436,51	4 203 319,87	437 581,48	4 203 370,21			
н6803У	—	—	437 553,98	4 203 406,46			
н6797У	—	—	437 523,69	4 203 383,48			
н6798У	—	—	437 533,63	4 203 372,91			
н6799У	—	—	437 531,73	4 203 371,02			
н6800У	—	—	437 542,49	4 203 353,69			
н6801У	—	—	437 548,41	4 203 357,90			
438/н6804У	437 459,17	4 203 281,55	437 554,20	4 203 352,40			

2. Сведения о частях границ уточняемого земельного участка с кадастровым номером 54:07:041201:34

Обозначение части границ		Горизонтальное проложение (S), м	Описание прохождения части границ	Отметка о наличии земельного спора о местоположении границ земельного участка
от т.	до т.			
1	2	3	4	5
438/н6804У	443/н6805У	10,17	—	—
443/н6805У	442/н6806У	2,33		
442/н6806У	6051/н6807У	13,11		
6051/н6807У	440/н6808У	5,15		
440/н6808У	439/н6802У	5,14		
439/н6802У	н6803У	45,50		
н6803У	н6797У	38,02		
н6797У	н6798У	14,51		
н6798У	н6799У	2,68		
н6799У	н6800У	20,40		
н6800У	н6801У	7,26		
н6801У	438/н6804У	7,99		

3. Характеристики уточняемого земельного участка с кадастровым номером 54:07:041201:34

№ п/п	Наименование характеристики земельного участка	Значение характеристики
1	2	3

1	2	3
1	Площадь земельного участка ± величина погрешности определения площади ($P \pm \Delta P$), м ²	1595 ± 14
2	Формула, примененная для расчета предельной допустимой погрешности определения площади земельного участка (ΔP), м ²	$3,5 * 0,10 * \sqrt{(1\ 595,00)} = 14$
3	Иные сведения	—

1. Сведения о характерных точках границы уточняемого земельного участка с кадастровым номером 54:07:041201:35

Зона № 4							
Обозначение характерных точек границ	Существующие координаты, м		Уточненные координаты, м		Метод определения координат	Средняя квадратическая погрешность определения координат характерной точки (Mt), м	Формулы, примененные для расчета средней квадратической погрешности определения координат характерной точки (Mt), м
	X	Y	X	Y			
1	2	3	4	5	6	7	8
394/н7296У	437 572,45	4 203 362,57	437 541,26	4 203 333,27	Геодезический метод	0,10	$\sqrt{(0,10^2 + 0,10^2)} = 0,10$
444/н7294У	437 559,51	4 203 353,39	437 529,19	4 203 325,43			
445/н7293У	437 570,57	4 203 322,30	437 551,22	4 203 289,78			
446/н7292У	437 574,92	4 203 324,73	437 558,72	4 203 294,42			
447/н7291У	437 579,41	4 203 318,10	437 555,98	4 203 298,20			
448/н7290У	437 592,22	4 203 327,36	437 561,92	4 203 302,33			
449/н7295У	437 587,87	4 203 333,70	437 553,29	4 203 315,35			
395	437 592,90	4 203 337,12	—	—	—	—	—
394/н7296У	437 572,45	4 203 362,57	437 541,26	4 203 333,27	Геодезический метод	0,10	$\sqrt{(0,10^2 + 0,10^2)} = 0,10$

2. Сведения о частях границ уточняемого земельного участка с кадастровым номером 54:07:041201:35

Обозначение части границ		Горизонтальное проложение (S), м	Описание прохождения части границ	Отметка о наличии земельного спора о местоположении границ земельного участка
от т.	до т.			
1	2	3	4	5
394/н7296У	444/н7294У	14,39	—	—
444/н7294У	445/н7293У	41,91		
445/н7293У	446/н7292У	8,82		
446/н7292У	447/н7291У	4,67		
447/н7291У	448/н7290У	7,23		

1	2	3	4	5
448/н7290У	449/н7295У	15,62	—	—
449/н7295У	394/н7296У	21,58		

3. Характеристики уточняемого земельного участка с кадастровым номером 54:07:041201:35

№ п/п	Наименование характеристики земельного участка	Значение характеристики
1	2	3
1	Площадь земельного участка ± величина погрешности определения площади ($P \pm \Delta P$), м ²	603 ± 9
2	Формула, примененная для расчета предельной допустимой погрешности определения площади земельного участка (ΔP), м ²	$3,5 * 0,10 * \sqrt{(603,00)} = 9$
3	Иные сведения	—

1. Сведения о характерных точках границы уточняемого земельного участка с кадастровым номером 54:07:041201:36

Зона № 4

Обозначение характерных точек границ	Существующие координаты, м		Уточненные координаты, м		Метод определения координат	Средняя квадратическая погрешность определения координат характерной точки (Mt), м	Формулы, примененные для расчета средней квадратической погрешности определения координат характерной точки (Mt), м
	X	Y	X	Y			
1	2	3	4	5	6	7	8
450/н6591У	437 040,81	4 202 999,30	437 042,60	4 203 001,03	Геодезический метод	0,10	$\sqrt{(0,10^2 + 0,10^2)} = 0,10$
451/н6588У	437 063,51	4 202 968,38	437 062,36	4 202 971,35			
452/н6589У	437 109,58	4 202 998,01	437 113,15	4 203 002,06			
453/н6590У	437 091,63	4 203 024,82	437 086,93	4 203 037,61			
454	437 084,71	4 203 033,90	—	—	—	—	—
455	437 078,44	4 203 028,07	—	—			
456	437 076,49	4 203 030,01	—	—			
450/н6591У	437 040,81	4 202 999,30	437 042,60	4 203 001,03	Геодезический метод	0,10	$\sqrt{(0,10^2 + 0,10^2)} = 0,10$

2. Сведения о частях границ уточняемого земельного участка с кадастровым номером 54:07:041201:36

Обозначение части границ		Горизонтальное проложение (S), м	Описание прохождения части границ	Отметка о наличии земельного спора о местоположении границ земельного участка
от т.	до т.			
1	2	3	4	5

1	2	3	4	5
450/н6591У	451/н6588У	35,66	—	—
451/н6588У	452/н6589У	59,35		
452/н6589У	453/н6590У	44,17		
453/н6590У	450/н6591У	57,47		

3. Характеристики уточняемого земельного участка с кадастровым номером 54:07:041201:36

№ п/п	Наименование характеристики земельного участка	Значение характеристики
1	2	3
1	Площадь земельного участка ± величина погрешности определения площади ($P \pm \Delta P$), м ²	2325 ± 17
2	Формула, примененная для расчета предельной допустимой погрешности определения площади земельного участка (ΔP), м ²	$3,5 * 0,10 * \sqrt{(2\ 325,00)} = 17$
3	Иные сведения	—

1. Сведения о характерных точках границы уточняемого земельного участка с кадастровым номером 54:07:041201:37

Зона №		4				Метод определения координат	Средняя квадратическая погрешность определения координат характерной точки (Mt), м	Формулы, примененные для расчета средней квадратической погрешности определения координат характерной точки (Mt), м
Обозначение характерных точек границ	Существующие координаты, м		Уточненные координаты, м					
	X	Y	X	Y				
1	2	3	4	5	6	7	8	
457	437 853,85	4 203 109,96	437 853,85	4 203 109,96	Геодезический метод	0,10	$\sqrt{(0,10^2 + 0,10^2)} = 0,10$	
458	437 851,11	4 203 114,62	437 851,11	4 203 114,62				
459	437 845,34	4 203 126,71	437 845,34	4 203 126,71				
н6305У	—	—	437 839,91	4 203 138,09				
н6306У	—	—	437 835,63	4 203 143,35				
н6307У	—	—	437 830,62	4 203 152,29				
460/н6301У	437 816,24	4 203 161,89	437 823,30	4 203 165,60				
461/н6300У	437 806,55	4 203 155,86	437 806,25	4 203 156,42				
н6299У	—	—	437 813,30	4 203 142,58				
462	437 835,35	4 203 099,22	437 835,35	4 203 099,22				
457	437 853,85	4 203 109,96	437 853,85	4 203 109,96				

2. Сведения о частях границ уточняемого земельного участка с кадастровым номером 54:07:041201:37

Обозначение части границ		Горизонтальное проложение (S), м	Описание прохождения части границ	Отметка о наличии земельного спора о местоположении границ земельного участка
от т.	до т.			
1	2	3	4	5
457	458	5,41	—	—
458	459	13,40		
459	н6305У	12,61		
н6305У	н6306У	6,78		
н6306У	н6307У	10,25		
н6307У	460/н6301У	15,19		
460/н6301У	461/н6300У	19,36		
461/н6300У	н6299У	15,53		
н6299У	462	48,64		
462	457	21,39		

3. Характеристики уточняемого земельного участка с кадастровым номером 54:07:041201:37

№ п/п	Наименование характеристики земельного участка	Значение характеристики
1	2	3
1	Площадь земельного участка ± величина погрешности определения площади (P ± ΔP), м²	1320 ± 13
2	Формула, примененная для расчета предельной допустимой погрешности определения площади земельного участка (ΔP), м²	$3,5 * 0,10 * \sqrt{(1\ 320,00)} = 13$
3	Иные сведения	—

1. Сведения о характерных точках границы уточняемого земельного участка с кадастровым номером 54:07:041201:38

Зона № 4

Обозначение характерных точек границ	Существующие координаты, м		Уточненные координаты, м		Метод определения координат	Средняя квадратическая погрешность определения координат характерной точки (Mt), м	Формулы, примененные для расчета средней квадратической погрешности определения координат характерной точки (Mt), м
	X	Y	X	Y			
1	2	3	4	5	6	7	8
304	437 476,68	4 203 157,85	437 476,68	4 203 157,85	Геодезический метод	0,10	$\sqrt{(0,10^2 + 0,10^2)} = 0,10$

1	2	3	4	5	6	7	8
723	437 466,06	4 203 149,55	437 466,06	4 203 149,55	Геодезический метод	0,10	$\sqrt{(0,10^2 + 0,10^2)} = 0,10$
724/н6486У	437 484,10	4 203 115,06	437 483,69	4 203 115,85			
725/н6485У	437 483,25	4 203 114,46	437 482,38	4 203 115,04			
726/н6484У	437 488,52	4 203 107,48	437 487,07	4 203 107,45			
727/н6483У	437 500,25	4 203 116,37	437 499,04	4 203 116,84			
н7328У	—	—	437 505,38	4 203 108,76			
н7329У	—	—	437 508,68	4 203 110,82			
728	437 503,03	4 203 112,84	—	—	—	—	—
721	437 505,77	4 203 114,96	—	—	Геодезический метод	0,10	$\sqrt{(0,10^2 + 0,10^2)} = 0,10$
716	437 502,96	4 203 119,27	437 502,96	4 203 119,27			
717	437 512,11	4 203 125,68	—	—			
6052/н6493У	437 510,01	4 203 128,98	437 518,40	4 203 130,08	Геодезический метод	0,10	$\sqrt{(0,10^2 + 0,10^2)} = 0,10$
н7327У	—	—	437 496,88	4 203 160,83			
6053	437 494,25	4 203 159,19	—	—	—	—	—
305/н6492У	437 490,35	4 203 165,18	437 491,08	4 203 169,11	Геодезический метод	0,10	$\sqrt{(0,10^2 + 0,10^2)} = 0,10$
304	437 476,68	4 203 157,85	437 476,68	4 203 157,85			

2. Сведения о частях границ уточняемого земельного участка с кадастровым номером 54:07:041201:38

Обозначение части границ		Горизонтальное проложение (S), м	Описание прохождения части границ	Отметка о наличии земельного спора о местоположении границ земельного участка
от т.	до т.			
1	2	3	4	5
304	723	13,48	—	—
723	724/н6486У	38,03		
724/н6486У	725/н6485У	1,54		
725/н6485У	726/н6484У	8,92		
726/н6484У	727/н6483У	15,21		
727/н6483У	н7328У	10,27		
н7328У	н7329У	3,89		
н7329У	716	10,20		
716	6052/н6493У	18,85		
6052/н6493У	н7327У	37,53		
н7327У	305/н6492У	10,11		
305/н6492У	304	18,28		

3. Характеристики уточняемого земельного участка с кадастровым номером 54:07:041201:38

№ п/п	Наименование характеристики земельного участка	Значение характеристики
1	2	3
1	Площадь земельного участка ± величина погрешности определения площади ($P \pm \Delta P$), м ²	1677 ± 14
2	Формула, примененная для расчета предельной допустимой погрешности определения площади земельного участка (ΔP), м ²	$3,5 * 0,10 * \sqrt{(1\ 677,00)} = 14$
3	Иные сведения	—

1. Сведения о характерных точках границы уточняемого земельного участка с кадастровым номером 54:07:041201:39

Зона № <u>4</u>							
Обозначение характерных точек границ	Существующие координаты, м		Уточненные координаты, м		Метод определения координат	Средняя квадратическая погрешность определения координат характерной точки (Mt), м	Формулы, примененные для расчета средней квадратической погрешности определения координат характерной точки (Mt), м
	X	Y	X	Y			
1	2	3	4	5	6	7	8
465/н6680У	437 482,40	4 203 229,13	437 476,53	4 203 237,28	Геодезический метод	0,10	$\sqrt{(0,10^2 + 0,10^2)} = 0,10$
471/н6681У	437 509,66	4 203 246,46	437 504,08	4 203 254,83			
470	437 490,98	4 203 276,32	—	—			
469	437 487,62	4 203 274,14	—	—	—	—	—
468/н6682У	437 478,55	4 203 289,53	437 475,07	4 203 300,39	Геодезический метод	0,10	$\sqrt{(0,10^2 + 0,10^2)} = 0,10$
467/н6683У	437 456,81	4 203 278,48	437 453,70	4 203 285,33			
466/н6684У	437 459,02	4 203 263,98	437 454,72	4 203 272,33			
465/н6680У	437 482,40	4 203 229,13	437 476,53	4 203 237,28			

2. Сведения о частях границ уточняемого земельного участка с кадастровым номером 54:07:041201:39

Обозначение части границ		Горизонтальное проложение (S), м	Описание прохождения части границ	Отметка о наличии земельного спора о местоположении границ земельного участка
от т.	до т.			
1	2	3	4	5
465/н6680У	471/н6681У	32,67	—	—
471/н6681У	468/н6682У	54,01		
468/н6682У	467/н6683У	26,14		

1	2	3	4	5
467/н6683У	466/н6684У	13,04	—	—
466/н6684У	465/н6680У	41,28	—	—

3. Характеристики уточняемого земельного участка с кадастровым номером 54:07:041201:39

№ п/п	Наименование характеристики земельного участка	Значение характеристики
1	2	3
1	Площадь земельного участка ± величина погрешности определения площади ($P \pm \Delta P$), м ²	1691 ± 14
2	Формула, примененная для расчета предельной допустимой погрешности определения площади земельного участка (ΔP), м ²	$3,5 * 0,10 * \sqrt{(1\ 691,00)} = 14$
3	Иные сведения	—

1. Сведения о характерных точках границы уточняемого земельного участка с кадастровым номером 54:07:041201:41

Зона № 4

Обозначение характерных точек границ	Существующие координаты, м		Уточненные координаты, м		Метод определения координат	Средняя квадратическая погрешность определения координат характерной точки (Mt), м	Формулы, примененные для расчета средней квадратической погрешности определения координат характерной точки (Mt), м
	X	Y	X	Y			
1	2	3	4	5	6	7	8
477	437 508,76	4 203 389,42	437 508,76	4 203 389,42	Геодезический метод	0,10	$\sqrt{(0,10^2 + 0,10^2)} = 0,10$
478/н6557У	437 543,47	4 203 416,88	437 542,26	4 203 415,93			
479/н6552У	437 529,41	4 203 434,18	437 526,61	4 203 434,54			
480/н6554У	437 498,70	4 203 410,18	437 493,91	4 203 409,93			
477	437 508,76	4 203 389,42	437 508,76	4 203 389,42			

2. Сведения о частях границ уточняемого земельного участка с кадастровым номером 54:07:041201:41

Обозначение части границ		Горизонтальное проложение (S), м	Описание прохождения части границ	Отметка о наличии земельного спора о местоположении границ земельного участка
от т.	до т.			
1	2	3	4	5
477	478/н6557У	42,72	—	—
478/н6557У	479/н6552У	24,32		
479/н6552У	480/н6554У	40,93		

1	2	3	4	5
480/н6554У	477	25,32	—	—

3. Характеристики уточняемого земельного участка с кадастровым номером 54:07:041201:41

№ п/п	Наименование характеристики земельного участка	Значение характеристики
1	2	3
1	Площадь земельного участка ± величина погрешности определения площади ($P \pm \Delta P$), м ²	1037 ± 11
2	Формула, примененная для расчета предельной допустимой погрешности определения площади земельного участка (ΔP), м ²	$3,5 * 0,10 * \sqrt{(1\ 037,00)} = 11$
3	Иные сведения	—

1. Сведения о характерных точках границы уточняемого земельного участка с кадастровым номером 54:07:041201:42

Зона № 4							
Обозначение характерных точек границ	Существующие координаты, м		Уточненные координаты, м		Метод определения координат	Средняя квадратическая погрешность определения координат характерной точки (Mt), м	Формулы, примененные для расчета средней квадратической погрешности определения координат характерной точки (Mt), м
	X	Y	X	Y			
1	2	3	4	5	6	7	8
6054/н7235У	437 619,83	4 203 480,13	437 673,84	4 203 525,91	Геодезический метод	0,10	$\sqrt{(0,10^2 + 0,10^2)} = 0,10$
482/н7234У	437 645,19	4 203 504,73	437 704,38	4 203 551,77			
483/н7248У	437 629,35	4 203 530,46	437 691,37	4 203 566,88			
484/н7247У	437 614,21	4 203 517,70	437 687,37	4 203 571,94			
485/н7246У	437 617,24	4 203 511,00	437 684,43	4 203 574,98			
6055/н7239У	437 608,59	4 203 496,29	437 678,75	4 203 580,90			
н7241У	—	—	437 676,52	4 203 583,50			
н7240У	—	—	437 665,37	4 203 571,98			
н7238У	—	—	437 665,89	4 203 568,78			
н7242У	—	—	437 673,32	4 203 561,72			
н7243У	—	—	437 674,96	4 203 558,97			
н7237У	—	—	437 678,82	4 203 556,45			
н7236У	—	—	437 663,81	4 203 544,41			
н7244У	—	—	437 663,46	4 203 540,66			

1	2	3	4	5	6	7	8
н7245У	—	—	437 664,70	4 203 537,13	Геодезический метод	0,10	$\sqrt{(0,10^2 + 0,10^2)} = 0,10$
6054/н7235У	437 619,83	4 203 480,13	437 673,84	4 203 525,91			

2. Сведения о частях границ уточняемого земельного участка с кадастровым номером 54:07:041201:42

Обозначение части границ		Горизонтальное проложение (S), м	Описание прохождения части границ	Отметка о наличии земельного спора о местоположении границ земельного участка
от т.	до т.			
1	2	3	4	5
6054/н7235У	482/н7234У	40,02	—	—
482/н7234У	483/н7248У	19,94		
483/н7248У	484/н7247У	6,45		
484/н7247У	485/н7246У	4,23		
485/н7246У	6055/н7239У	8,20		
6055/н7239У	н7241У	3,43		
н7241У	н7240У	16,03		
н7240У	н7238У	3,24		
н7238У	н7242У	10,25		
н7242У	н7243У	3,20		
н7243У	н7237У	4,61		
н7237У	н7236У	19,24		
н7236У	н7244У	3,77		
н7244У	н7245У	3,74		
н7245У	6054/н7235У	14,47		

3. Характеристики уточняемого земельного участка с кадастровым номером 54:07:041201:42

№ п/п	Наименование характеристики земельного участка	Значение характеристики
1	2	3
1	Площадь земельного участка ± величина погрешности определения площади ($P \pm \Delta P$), м ²	1164 ± 12
2	Формула, примененная для расчета предельной допустимой погрешности определения площади земельного участка (ΔP), м ²	$3,5 * 0,10 * \sqrt{(1\ 164,00)} = 12$
3	Иные сведения	—

1. Сведения о характерных точках границы уточняемого земельного участка с кадастровым номером 54:07:041201:43

Зона № 4							
Обозначение характерных точек границ	Существующие координаты, м		Уточненные координаты, м		Метод определения координат	Средняя квадратическая погрешность определения координат характерной точки (Mt), м	Формулы, примененные для расчета средней квадратической погрешности определения координат характерной точки (Mt), м
	X	Y	X	Y			
1	2	3	4	5	6	7	8
487/н6698У	437 785,78	4 203 446,94	437 787,26	4 203 443,16	Геодезический метод	0,10	$\sqrt{(0,10^2 + 0,10^2)} = 0,10$
н6699У	—	—	437 786,94	4 203 445,87			
488/н6700У	437 776,05	4 203 460,13	437 781,65	4 203 453,59			
489/н6701У	437 777,99	4 203 461,86	437 782,49	4 203 454,17			
490/н6702У	437 770,42	4 203 472,04	437 775,67	4 203 464,12			
491/н6703У	437 779,07	4 203 479,82	437 780,66	4 203 467,54			
492/н6704У	437 774,75	4 203 484,80	437 776,64	4 203 473,40			
493/н6705У	437 761,77	4 203 473,77	437 770,65	4 203 469,30			
494/н6706У	437 750,31	4 203 489,12	437 753,64	4 203 491,83			
495	437 709,13	4 203 455,69	437 709,13	4 203 455,69			
496	437 743,40	4 203 413,20	437 743,40	4 203 413,20			
487/н6698У	437 785,78	4 203 446,94	437 787,26	4 203 443,16			

2. Сведения о частях границ уточняемого земельного участка с кадастровым номером 54:07:041201:43

Обозначение части границ		Горизонтальное проложение (S), м	Описание прохождения части границ	Отметка о наличии земельного спора о местоположении границ земельного участка
от т.	до т.			
1	2	3	4	5
487/н6698У	н6699У	2,73	—	—
н6699У	488/н6700У	9,36		
488/н6700У	489/н6701У	1,02		
489/н6701У	490/н6702У	12,06		
490/н6702У	491/н6703У	6,05		
491/н6703У	492/н6704У	7,11		
492/н6704У	493/н6705У	7,26		
493/н6705У	494/н6706У	28,23		

1	2	3	4	5
494/н6706У	495	57,33	—	—
495	496	54,59		
496	487/н6698У	53,12		

3. Характеристики уточняемого земельного участка с кадастровым номером 54:07:041201:43

№ п/п	Наименование характеристики земельного участка	Значение характеристики
1	2	3
1	Площадь земельного участка ± величина погрешности определения площади ($P \pm \Delta P$), м ²	3255 ± 20
2	Формула, примененная для расчета предельной допустимой погрешности определения площади земельного участка (ΔP), м ²	$3,5 * 0,10 * \sqrt{(3\ 255,00)} = 20$
3	Иные сведения	—

1. Сведения о характерных точках границы уточняемого земельного участка с кадастровым номером 54:07:041201:44

Зона № 4

Обозначение характерных точек границ	Существующие координаты, м		Уточненные координаты, м		Метод определения координат	Средняя квадратическая погрешность определения координат характерной точки (Mt), м	Формулы, примененные для расчета средней квадратической погрешности определения координат характерной точки (Mt), м
	X	Y	X	Y			
1	2	3	4	5	6	7	8
497/н6733У	437 521,55	4 203 241,59	437 528,52	4 203 246,79	Геодезический метод	0,10	$\sqrt{(0,10^2 + 0,10^2)} = 0,10$
683/н6732У	437 491,64	4 203 220,35	437 492,39	4 203 221,35			
682/н6731У	437 502,37	4 203 206,72	437 502,79	4 203 209,47			
681/н6730У	437 505,52	4 203 209,60	437 505,80	4 203 212,11			
5999/н6729У	437 517,84	4 203 177,79	437 522,84	4 203 192,02			
н6728У	—	—	437 525,97	4 203 187,95			
н6735У	—	—	437 555,83	4 203 211,57			
н6727У	—	—	437 551,40	4 203 217,17			
6056/н6734У	437 551,80	4 203 202,47	437 547,90	4 203 221,59			
497/н6733У	437 521,55	4 203 241,59	437 528,52	4 203 246,79			

2. Сведения о частях границ уточняемого земельного участка с кадастровым номером 54:07:041201:44

Обозначение части границ		Горизонтальное проложение (S), м	Описание прохождения части границ	Отметка о наличии земельного спора о местоположении границ земельного участка
от т.	до т.			
1	2	3	4	5
497/н6733У	683/н6732У	44,19	—	—
683/н6732У	682/н6731У	15,79		
682/н6731У	681/н6730У	4,00		
681/н6730У	5999/н6729У	26,34		
5999/н6729У	н6728У	5,13		
н6728У	н6735У	38,07		
н6735У	н6727У	7,14		
н6727У	6056/н6734У	5,64		
6056/н6734У	497/н6733У	31,79		

3. Характеристики уточняемого земельного участка с кадастровым номером 54:07:041201:44

№ п/п	Наименование характеристики земельного участка	Значение характеристики
1	2	3
1	Площадь земельного участка ± величина погрешности определения площади ($P \pm \Delta P$), м ²	1836 ± 15
2	Формула, примененная для расчета предельной допустимой погрешности определения площади земельного участка (ΔP), м ²	$3,5 * 0,10 * \sqrt{(1\ 836,00)} = 15$
3	Иные сведения	—

1. Сведения о характерных точках границы уточняемого земельного участка с кадастровым номером 54:07:041201:45

Зона № <u>4</u>							
Обозначение характерных точек границ	Существующие координаты, м		Уточненные координаты, м		Метод определения координат	Средняя квадратическая погрешность определения координат характерной точки (Mt), м	Формулы, примененные для расчета средней квадратической погрешности определения координат характерной точки (Mt), м
	X	Y	X	Y			
1	2	3	4	5	6	7	8
7249/н7334У	437 171,48	4 202 888,80	437 172,34	4 202 890,40	Геодезический метод	0,10	$\sqrt{(0,10^2 + 0,10^2)} = 0,10$
7250	437 168,13	4 202 894,21	—	—	—	—	—

1	2	3	4	5	6	7	8
7251	437 160,74	4 202 889,34	—	—	—	—	—
7252/н7335У	437 156,07	4 202 896,76	437 150,78	4 202 922,43	Геодезический метод	0,10	$\sqrt{(0,10^2 + 0,10^2)} = 0,10$
7253/н7336У	437 162,94	4 202 901,23	437 152,06	4 202 923,29			
7254/н7337У	437 133,96	4 202 941,78	437 137,80	4 202 944,47			
509/н7339У	437 122,26	4 202 934,91	437 123,96	4 202 936,18			
510/н7340У	437 135,03	4 202 913,73	437 143,10	4 202 904,20			
511/н7333У	437 156,96	4 202 880,65	437 158,30	4 202 881,46			
7249/н7334У	437 171,48	4 202 888,80	437 172,34	4 202 890,40			

2. Сведения о частях границ уточняемого земельного участка с кадастровым номером 54:07:041201:45

Обозначение части границ		Горизонтальное проложение (S), м	Описание прохождения части границ	Отметка о наличии земельного спора о местоположении границ земельного участка
от т.	до т.			
1	2	3	4	5
7249/н7334У	7252/н7335У	38,61	—	—
7252/н7335У	7253/н7336У	1,54		
7253/н7336У	7254/н7337У	25,53		
7254/н7337У	509/н7339У	16,13		
509/н7339У	510/н7340У	37,27		
510/н7340У	511/н7333У	27,35		
511/н7333У	7249/н7334У	16,64		

3. Характеристики уточняемого земельного участка с кадастровым номером 54:07:041201:45

№ п/п	Наименование характеристики земельного участка	Значение характеристики
1	2	3
1	Площадь земельного участка ± величина погрешности определения площади ($P \pm \Delta P$), м ²	1070 ± 11
2	Формула, примененная для расчета предельной допустимой погрешности определения площади земельного участка (ΔP), м ²	$3,5 * 0,10 * \sqrt{(1\ 070,00)} = 11$
3	Иные сведения	—

1. Сведения о характерных точках границы уточняемого земельного участка с кадастровым номером 54:07:041201:66

Зона № 4							
Обозначение характерных точек границ	Существующие координаты, м		Уточненные координаты, м		Метод определения координат	Средняя квадратическая погрешность определения координат характерной точки (Mt), м	Формулы, примененные для расчета средней квадратической погрешности определения координат характерной точки (Mt), м
	X	Y	X	Y			
1	2	3	4	5	6	7	8
7369/н7359У	437 507,28	4 203 028,68	437 508,02	4 203 026,47	Геодезический метод	0,10	$\sqrt{(0,10^2 + 0,10^2)} = 0,10$
7381/н7360У	437 515,79	4 203 034,27	437 515,23	4 203 031,50			
7380/н7361У	437 510,72	4 203 043,28	437 510,64	4 203 042,92			
7379	437 509,32	4 203 046,28	—	—	—	—	—
7378	437 509,07	4 203 046,71	—	—	—	—	—
7377/н7362У	437 503,54	4 203 056,25	437 502,56	4 203 058,49	Геодезический метод	0,10	$\sqrt{(0,10^2 + 0,10^2)} = 0,10$
7376	437 500,94	4 203 060,74	—	—	—	—	—
7382	437 501,70	4 203 061,26	—	—			
7367	437 498,04	4 203 066,67	—	—			
7387	437 497,52	4 203 066,32	—	—			
7374/н7363У	437 495,51	4 203 069,35	437 495,77	4 203 069,42	Геодезический метод	0,10	$\sqrt{(0,10^2 + 0,10^2)} = 0,10$
7373/н7356У	437 480,62	4 203 059,75	437 480,20	4 203 059,48			
7372	437 488,07	4 203 049,54	437 488,07	4 203 049,54			
7371	437 488,87	4 203 050,04	437 488,87	4 203 050,04			
7370	437 494,09	4 203 042,69	437 494,09	4 203 042,69			
7369/н7359У	437 507,28	4 203 028,68	437 508,02	4 203 026,47			

2. Сведения о частях границ уточняемого земельного участка с кадастровым номером 54:07:041201:66

Обозначение части границ		Горизонтальное проложение (S), м	Описание прохождения части границ	Отметка о наличии земельного спора о местоположении границ земельного участка
от т.	до т.			
1	2	3	4	5
7369/н7359У	7381/н7360У	8,79	—	—
7381/н7360У	7380/н7361У	12,31		
7380/н7361У	7377/н7362У	17,54		
7377/н7362У	7374/н7363У	12,87		

1	2	3	4	5
7374/н7363У	7373/н7356У	18,47	—	—
7373/н7356У	7372	12,68		
7372	7371	0,94		
7371	7370	9,02		
7370	7369/н7359У	21,38		

3. Характеристики уточняемого земельного участка с кадастровым номером 54:07:041201:66

№ п/п	Наименование характеристики земельного участка	Значение характеристики
1	2	3
1	Площадь земельного участка ± величина погрешности определения площади ($P \pm \Delta P$), м ²	617 ± 9
2	Формула, примененная для расчета предельной допустимой погрешности определения площади земельного участка (ΔP), м ²	$3,5 * 0,10 * \sqrt{(617,00)} = 9$
3	Иные сведения	—

1. Сведения о характерных точках границы уточняемого земельного участка с кадастровым номером 54:07:041201:68

Зона №		4				Метод определения координат	Средняя квадратическая погрешность определения координат характерной точки (Mt), м	Формулы, примененные для расчета средней квадратической погрешности определения координат характерной точки (Mt), м
Обозначение характерных точек границ	Существующие координаты, м		Уточненные координаты, м					
	X	Y	X	Y				
1	2	3	4	5	6	7	8	
415	437 114,31	4 202 923,91	437 114,31	4 202 923,91	Геодезический метод	0,10	$\sqrt{(0,10^2 + 0,10^2)} = 0,10$	
423	437 109,26	4 202 920,75	437 109,26	4 202 920,75				
6100	437 117,80	4 202 908,65	437 117,80	4 202 908,65				
6101	437 133,00	4 202 886,31	437 133,00	4 202 886,31				
6102	437 135,12	4 202 882,94	437 135,12	4 202 882,94				
6103	437 139,16	4 202 876,54	437 139,16	4 202 876,54				
6104	437 142,15	4 202 871,79	437 142,15	4 202 871,79				
604	437 150,73	4 202 876,78	—	—	—	—	—	
6063/н6418У	437 156,96	4 202 880,65	437 158,30	4 202 881,46	Геодезический метод	0,10	$\sqrt{(0,10^2 + 0,10^2)} = 0,10$	
6062/н6417У	437 135,03	4 202 913,73	437 143,10	4 202 904,20				

1	2	3	4	5	6	7	8
6061/н6416У	437 122,26	4 202 934,91	437 123,96	4 202 936,18	Геодезический метод	0,10	$\sqrt{(0,10^2 + 0,10^2)} = 0,10$
598	437 117,70	4 202 932,43	437 117,70	4 202 932,43			
416	437 111,17	4 202 928,52	437 111,17	4 202 928,52			
415	437 114,31	4 202 923,91	437 114,31	4 202 923,91			

2. Сведения о частях границ уточняемого земельного участка с кадастровым номером 54:07:041201:68

Обозначение части границ		Горизонтальное проложение (S), м	Описание прохождения части границ	Отметка о наличии земельного спора о местоположении границ земельного участка
от т.	до т.			
1	2	3	4	5
415	423	5,96	—	—
423	6100	14,81		
6100	6101	27,02		
6101	6102	3,98		
6102	6103	7,57		
6103	6104	5,61		
6104	6063/н6418У	18,82		
6063/н6418У	6062/н6417У	27,35		
6062/н6417У	6061/н6416У	37,27		
6061/н6416У	598	7,30		
598	416	7,61		
416	415	5,58		

3. Характеристики уточняемого земельного участка с кадастровым номером 54:07:041201:68

№ п/п	Наименование характеристики земельного участка	Значение характеристики
1	2	3
1	Площадь земельного участка ± величина погрешности определения площади ($P \pm \Delta P$), м ²	1204 ± 12
2	Формула, примененная для расчета предельной допустимой погрешности определения площади земельного участка (ΔP), м ²	$3,5 * 0,10 * \sqrt{(1\ 204,00)} = 12$
3	Иные сведения	—

1. Сведения о характерных точках границы уточняемого земельного участка с кадастровым номером 54:07:041201:90

Зона № 4							
Обозначение характерных точек границ	Существующие координаты, м		Уточненные координаты, м		Метод определения координат	Средняя квадратическая погрешность определения координат характерной точки (Mt), м	Формулы, примененные для расчета средней квадратической погрешности определения координат характерной точки (Mt), м
	X	Y	X	Y			
1	2	3	4	5	6	7	8
6151/н6436У	437 189,31	4 202 899,60	437 189,31	4 202 900,55	Геодезический метод	0,10	$\sqrt{(0,10^2 + 0,10^2)} = 0,10$
642/н6440У	437 205,74	4 202 909,89	437 205,24	4 202 910,54			
643	437 202,64	4 202 915,13	—	—	—	—	—
644	437 198,87	4 202 921,50	437 198,87	4 202 921,50	Геодезический метод	0,10	$\sqrt{(0,10^2 + 0,10^2)} = 0,10$
н6443У	—	—	437 183,36	4 202 948,05			
645	437 190,76	4 202 933,75	—	—	—	—	—
646/н6435У	437 170,28	4 202 965,22	437 171,84	4 202 966,89	Геодезический метод	0,10	$\sqrt{(0,10^2 + 0,10^2)} = 0,10$
647	437 167,34	4 202 963,60	—	—			
648	437 153,85	4 202 954,62	437 153,85	4 202 954,62	Геодезический метод	0,10	$\sqrt{(0,10^2 + 0,10^2)} = 0,10$
6152/н6437У	437 167,12	4 202 933,97	437 168,00	4 202 935,17			
6151/н6436У	437 189,31	4 202 899,60	437 189,31	4 202 900,55			

2. Сведения о частях границ уточняемого земельного участка с кадастровым номером 54:07:041201:90

Обозначение части границ		Горизонтальное проложение (S), м	Описание прохождения части границ	Отметка о наличии земельного спора о местоположении границ земельного участка
от т.	до т.			
1	2	3	4	5
6151/н6436У	642/н6440У	18,80	—	—
642/н6440У	644	12,68		
644	н6443У	30,75		
н6443У	646/н6435У	22,08		
646/н6435У	648	21,78		
648	6152/н6437У	24,05		
6152/н6437У	6151/н6436У	40,65		

3. Характеристики уточняемого земельного участка с кадастровым номером 54:07:041201:90

№ п/п	Наименование характеристики земельного участка	Значение характеристики
-------	--	-------------------------

1	2	3
1	Площадь земельного участка ± величина погрешности определения площади (P ± ΔP), м²	1292 ± 13
2	Формула, примененная для расчета предельной допустимой погрешности определения площади земельного участка (ΔP), м²	$3,5*0,10*\sqrt{(1\ 292,00)} = 13$
3	Иные сведения	—

1. Сведения о характерных точках границы уточняемого земельного участка с кадастровым номером 54:07:041201:100

Зона № 4							
Обозначение характерных точек границ	Существующие координаты, м		Уточненные координаты, м		Метод определения координат	Средняя квадратическая погрешность определения координат характерной точки (Mt), м	Формулы, примененные для расчета средней квадратической погрешности определения координат характерной точки (Mt), м
	X	Y	X	Y			
1	2	3	4	5	6	7	8
81	437 667,98	4 203 223,31	437 667,98	4 203 223,31	Геодезический метод	0,10	$\sqrt{(0,10^2 + 0,10^2)} = 0,10$
82	437 679,82	4 203 232,28	—	—	—	—	—
83	437 682,82	4 203 234,43	—	—			
84	437 688,74	4 203 238,24	437 688,74	4 203 238,24			
85/н6515У	437 667,17	4 203 267,49	437 666,42	4 203 269,51	Геодезический метод	0,10	$\sqrt{(0,10^2 + 0,10^2)} = 0,10$
н6522У	—	—	437 644,73	4 203 253,56			
86	437 647,28	4 203 251,33	437 647,28	4 203 251,33			
87	437 648,33	4 203 250,48	437 648,33	4 203 250,48			
88	437 652,61	4 203 244,59	437 652,61	4 203 244,59			
89	437 660,20	4 203 234,39	437 660,20	4 203 234,39			
90	437 660,03	4 203 234,27	437 660,03	4 203 234,27			
91	437 664,63	4 203 227,91	437 664,63	4 203 227,91			
81	437 667,98	4 203 223,31	437 667,98	4 203 223,31			

2. Сведения о частях границ уточняемого земельного участка с кадастровым номером 54:07:041201:100

Обозначение части границ		Горизонтальное проложение (S), м	Описание прохождения части границ	Отметка о наличии земельного спора о местоположении границ земельного участка
от т.	до т.			
1	2	3	4	5
81	84	25,57	—	—

1	2	3	4	5
84	85/н6515У	38,42	—	—
85/н6515У	н6522У	26,92		
н6522У	86	3,39		
86	87	1,35		
87	88	7,28		
88	89	12,71		
89	90	0,21		
90	91	7,85		
91	81	5,69		

3. Характеристики уточняемого земельного участка с кадастровым номером 54:07:041201:100

№ п/п	Наименование характеристики земельного участка	Значение характеристики
1	2	3
1	Площадь земельного участка ± величина погрешности определения площади ($P \pm \Delta P$), м ²	985 ± 11
2	Формула, примененная для расчета предельной допустимой погрешности определения площади земельного участка (ΔP), м ²	$3,5 * 0,10 * \sqrt{(985,00)} = 11$
3	Иные сведения	—

1. Сведения о характерных точках границы уточняемого земельного участка с кадастровым номером 54:07:041201:177

Зона № <u>4</u>							
Обозначение характерных точек границ	Существующие координаты, м		Уточненные координаты, м		Метод определения координат	Средняя квадратическая погрешность определения координат характерной точки (Mt), м	Формулы, примененные для расчета средней квадратической погрешности определения координат характерной точки (Mt), м
	X	Y	X	Y			
1	2	3	4	5	6	7	8
7348/н7332У	437 171,48	4 202 888,80	437 172,34	4 202 890,40	Геодезический метод	0,10	$\sqrt{(0,10^2 + 0,10^2)} = 0,10$
2/н7341У	437 189,31	4 202 899,60	437 189,31	4 202 900,55			
3/н7342У	437 167,12	4 202 933,97	437 168,00	4 202 935,17			
4/н7343У	437 154,68	4 202 953,31	437 153,85	4 202 954,62			
н7344У	—	—	437 153,40	4 202 955,35			
н7345У	—	—	437 146,72	4 202 951,36			

1	2	3	4	5	6	7	8
н7346У	—	—	437 137,17	4 202 945,53	Геодезический метод	0,10	$\sqrt{(0,10^2 + 0,10^2)} = 0,10$
7255/н7338У	437 134,48	4 202 941,05	437 137,80	4 202 944,47			
7349/н7330У	437 162,94	4 202 901,23	437 152,06	4 202 923,29			
7256/н7331У	437 170,88	4 202 906,46	437 150,78	4 202 922,43			
7347	437 175,55	4 202 899,04	—	—			
7350	437 168,13	4 202 894,21	—	—	Геодезический метод	0,10	$\sqrt{(0,10^2 + 0,10^2)} = 0,10$
7348/н7332У	437 171,48	4 202 888,80	437 172,34	4 202 890,40			

2. Сведения о частях границ уточняемого земельного участка с кадастровым номером 54:07:041201:177

Обозначение части границ		Горизонтальное проложение (S), м	Описание прохождения части границ	Отметка о наличии земельного спора о местоположении границ земельного участка
от т.	до т.			
1	2	3	4	5
7348/н7332У	2/н7341У	19,77	—	—
2/н7341У	3/н7342У	40,65		
3/н7342У	4/н7343У	24,05		
4/н7343У	н7344У	0,86		
н7344У	н7345У	7,78		
н7345У	н7346У	11,19		
н7346У	7255/н7338У	1,23		
7255/н7338У	7349/н7330У	25,53		
7349/н7330У	7256/н7331У	1,54		
7256/н7331У	7348/н7332У	38,61		

3. Характеристики уточняемого земельного участка с кадастровым номером 54:07:041201:177

№ п/п	Наименование характеристики земельного участка	Значение характеристики
1	2	3
1	Площадь земельного участка ± величина погрешности определения площади ($P \pm \Delta P$), м ²	1316 ± 13
2	Формула, примененная для расчета предельной допустимой погрешности определения площади земельного участка (ΔP), м ²	$3,5 * 0,10 * \sqrt{(1\ 316,00)} = 13$
3	Иные сведения	—

1. Сведения о характерных точках границы уточняемого земельного участка с кадастровым номером 54:07:041201:363

Зона № 4							
Обозначение характерных точек границ	Существующие координаты, м		Уточненные координаты, м		Метод определения координат	Средняя квадратическая погрешность определения координат характерной точки (Mt), м	Формулы, примененные для расчета средней квадратической погрешности определения координат характерной точки (Mt), м
	X	Y	X	Y			
1	2	3	4	5	6	7	8
1/н6583У	437 791,58	4 203 615,44	437 792,96	4 203 614,04	Геодезический метод	0,10	$\sqrt{(0,10^2 + 0,10^2)} = 0,10$
2	437 815,75	4 203 590,15	437 815,75	4 203 590,15			
3/н6582У	437 835,94	4 203 609,98	437 835,72	4 203 609,63			
4/н6586У	437 809,52	4 203 636,00	437 810,98	4 203 636,97			
н6585У	—	—	437 801,09	4 203 627,10			
н6584У	—	—	437 801,24	4 203 624,11			
1/н6583У	437 791,58	4 203 615,44	437 792,96	4 203 614,04			

2. Сведения о частях границ уточняемого земельного участка с кадастровым номером 54:07:041201:363

Обозначение части границ		Горизонтальное проложение (S), м	Описание прохождения части границ	Отметка о наличии земельного спора о местоположении границ земельного участка
от т.	до т.			
1	2	3	4	5
1/н6583У	2	33,02	—	—
2	3/н6582У	27,90		
3/н6582У	4/н6586У	36,87		
4/н6586У	н6585У	13,97		
н6585У	н6584У	2,99		
н6584У	1/н6583У	13,04		

3. Характеристики уточняемого земельного участка с кадастровым номером 54:07:041201:363

№ п/п	Наименование характеристики земельного участка	Значение характеристики
1	2	3
1	Площадь земельного участка ± величина погрешности определения площади (P ± ΔP), м²	1002 ± 11

1	2	3
2	Формула, примененная для расчета предельной допустимой погрешности определения площади земельного участка (ΔP), м ²	$3,5*0,10*\sqrt{(1\ 002,00)} = 11$
3	Иные сведения	—

1. Сведения о характерных точках границы уточняемого земельного участка с кадастровым номером 54:07:041201:400

Зона № 4

Обозначение характерных точек границ	Существующие координаты, м		Уточненные координаты, м		Метод определения координат	Средняя квадратическая погрешность определения координат характерной точки (Mt), м	Формулы, примененные для расчета средней квадратической погрешности определения координат характерной точки (Mt), м
	X	Y	X	Y			
1	2	3	4	5	6	7	8
1/н6766У	437 437,90	4 203 317,52	437 433,93	4 203 314,67	Геодезический метод	0,10	$\sqrt{(0,10^2 + 0,10^2)} = 0,10$
6236	437 404,24	4 203 293,35	437 404,24	4 203 293,35			
6237	437 424,33	4 203 264,18	437 424,33	4 203 264,18			
н6769У	—	—	437 437,49	4 203 271,29			
н6770У	—	—	437 443,69	4 203 263,32			
н6771У	—	—	437 454,72	4 203 272,33			
4/н6772У	437 457,99	4 203 283,55	437 453,70	4 203 285,33			
1/н6766У	437 437,90	4 203 317,52	437 433,93	4 203 314,67			

2. Сведения о частях границ уточняемого земельного участка с кадастровым номером 54:07:041201:400

Обозначение части границ		Горизонтальное проложение (S), м	Описание прохождения части границ	Отметка о наличии земельного спора о местоположении границ земельного участка
от т.	до т.			
1	2	3	4	5
1/н6766У	6236	36,55	—	—
6236	6237	35,42		
6237	н6769У	14,96		
н6769У	н6770У	10,10		
н6770У	н6771У	14,24		
н6771У	4/н6772У	13,04		
4/н6772У	1/н6766У	35,38		

3. Характеристики уточняемого земельного участка с кадастровым номером 54:07:041201:400

№ п/п	Наименование характеристики земельного участка	Значение характеристики
1	2	3
1	Площадь земельного участка ± величина погрешности определения площади ($P \pm \Delta P$), м ²	1506 ± 14
2	Формула, примененная для расчета предельной допустимой погрешности определения площади земельного участка (ΔP), м ²	$3,5 * 0,10 * \sqrt{(1\ 506,00)} = 14$
3	Иные сведения	—

1. Сведения о характерных точках границы уточняемого земельного участка с кадастровым номером 54:07:041201:366

Зона № 4

Обозначение характерных точек границ	Существующие координаты, м		Уточненные координаты, м		Метод определения координат	Средняя квадратическая погрешность определения координат характерной точки (Mt), м	Формулы, примененные для расчета средней квадратической погрешности определения координат характерной точки (Mt), м
	X	Y	X	Y			
1	2	3	4	5	6	7	8
7403/н7442У	437 266,46	4 202 742,20	437 241,87	4 202 752,76	Геодезический метод	0,10	$\sqrt{(0,10^2 + 0,10^2)} = 0,10$
7404/н7451У	437 243,01	4 202 778,25	437 214,81	4 202 794,97			
н7459У	—	—	437 199,60	4 202 787,90			
н7460У	—	—	437 199,60	4 202 786,98			
н7461У	—	—	437 199,60	4 202 786,20			
н7462У	—	—	437 198,30	4 202 786,20			
н7463У	—	—	437 197,40	4 202 786,20			
н7464У	—	—	437 197,40	4 202 786,81			
н7465У	—	—	437 194,96	4 202 785,88			
н7466У	—	—	437 183,92	4 202 779,82			
7405/н7443У	437 213,79	4 202 758,88	437 205,30	4 202 749,00			
7406/н7450У	437 237,27	4 202 723,11	437 216,89	4 202 748,36			
7403/н7442У	437 266,46	4 202 742,20	437 241,87	4 202 752,76			

1	2	3	4	5	6	7	8
7407/н7446У	437 295,51	4 202 761,50	437 268,34	4 202 765,22	Геодезический метод	0,10	$\sqrt{(0,10^2 + 0,10^2)} = 0,10$
н7447У	—	—	437 241,87	4 202 752,76			
7410/н7448У	437 266,46	4 202 742,20	437 214,81	4 202 794,97			
7409/н7449У	437 243,01	4 202 778,25	437 230,11	4 202 801,58			
7408/н7445У	437 272,07	4 202 797,55	437 243,95	4 202 807,95			
7407/н7446У	437 295,51	4 202 761,50	437 268,34	4 202 765,22			

Вырез 1 из 1

н130У	—	—	437 251,71	4 202 787,16	Геодезический метод	0,10	$\sqrt{(0,10^2 + 0,10^2)} = 0,10$
н131У	—	—	437 251,71	4 202 789,36			
н132У	—	—	437 249,51	4 202 789,36			
н133У	—	—	437 249,51	4 202 787,16			
н130У	—	—	437 251,71	4 202 787,16			

2. Сведения о частях границ уточняемого земельного участка с кадастровым номером 54:07:041201:356

Обозначение части границ		Горизонтальное проложение (S), м	Описание прохождения части границ	Отметка о наличии земельного спора о местоположении границ земельного участка
от т.	до т.			
1	2	3	4	5
7407/н7446У	7408/н7445У	49,20	—	—
7408/н7445У	7409/н7449У	15,24		
7409/н7449У	7410/н7448У	16,67		
7410/н7448У	н7447У	50,14		
н7447У	7407/н7446У	29,26		

Вырез 1 из 1

н130У	н131У	2,20	—	—
н131У	н132У	2,20		
н132У	н133У	2,20		
н133У	н130У	2,20		

3. Характеристики уточняемого земельного участка с кадастровым номером 54:07:041201:356

№ п/п	Наименование характеристики земельного участка	Значение характеристики
1	2	3
1	Площадь земельного участка ± величина погрешности определения площади ($P \pm \Delta P$), м ²	1500 ± 14

1	2	3
2	Формула, примененная для расчета предельной допустимой погрешности определения площади земельного участка (ΔP), м ²	$3,5*0,10*\sqrt{(1\ 500,00)} = 14$
3	Иные сведения	—

1. Сведения о характерных точках границы уточняемого земельного участка с кадастровым номером 54:07:041201:173

Зона № 4

Обозначение характерных точек границ	Существующие координаты, м		Уточненные координаты, м		Метод определения координат	Средняя квадратическая погрешность определения координат характерной точки (Mt), м	Формулы, примененные для расчета средней квадратической погрешности определения координат характерной точки (Mt), м
	X	Y	X	Y			
1	2	3	4	5	6	7	8
7412	437 187,95	4 202 804,69	437 187,95	4 202 804,69	Геодезический метод	0,10	$\sqrt{(0,10^2 + 0,10^2)} = 0,10$
7413	437 186,34	4 202 803,77	437 186,34	4 202 803,77			
7411/н7422У	437 197,44	4 202 785,68	437 194,96	4 202 785,88			
7414	437 198,30	4 202 786,20	—	—	—	—	—
7415/н7424У	437 197,40	4 202 786,20	437 197,40	4 202 786,81	Геодезический метод	0,10	$\sqrt{(0,10^2 + 0,10^2)} = 0,10$
7416	437 197,40	4 202 788,40	437 197,40	4 202 788,40			
7417	437 199,60	4 202 788,40	437 199,60	4 202 788,40			
7418/н7425У	437 199,60	4 202 786,98	437 199,60	4 202 787,90			
н7423У	—	—	437 214,81	4 202 794,97			
7419	437 214,49	4 202 795,44	437 214,49	4 202 795,44			
7420	437 202,40	4 202 813,01	437 202,40	4 202 813,01			
7421	437 198,49	4 202 810,76	437 198,49	4 202 810,76			
7412	437 187,95	4 202 804,69	437 187,95	4 202 804,69			

2. Сведения о частях границ уточняемого земельного участка с кадастровым номером 54:07:041201:173

Обозначение части границ		Горизонтальное проложение (S), м	Описание прохождения части границ	Отметка о наличии земельного спора о местоположении границ земельного участка
от т.	до т.			
1	2	3	4	5
7412	7413	1,85	—	—
7413	7411/н7422У	19,86	—	—

1	2	3	4	5
7411/н7422У	7415/н7424У	2,61	—	—
7415/н7424У	7416	1,59		
7416	7417	2,20		
7417	7418/н7425У	0,50		
7418/н7425У	н7423У	16,77		
н7423У	7419	0,57		
7419	7420	21,33		
7420	7421	4,51		
7421	7412	12,16		

3. Характеристики уточняемого земельного участка с кадастровым номером 54:07:041201:173

№ п/п	Наименование характеристики земельного участка	Значение характеристики
1	2	3
1	Площадь земельного участка ± величина погрешности определения площади ($P \pm \Delta P$), м ²	418 ± 7
2	Формула, примененная для расчета предельной допустимой погрешности определения площади земельного участка (ΔP), м ²	$3,5 * 0,10 * \sqrt{(418,00)} = 7$
3	Иные сведения	—

1. Сведения о характерных точках границы уточняемого земельного участка с кадастровым номером 54:07:041201:172

Зона № <u>4</u>							
Обозначение характерных точек границ	Существующие координаты, м		Уточненные координаты, м		Метод определения координат	Средняя квадратическая погрешность определения координат характерной точки (Mt), м	Формулы, примененные для расчета средней квадратической погрешности определения координат характерной точки (Mt), м
	X	Y	X	Y			
1	2	3	4	5	6	7	8
7429	437 202,40	4 202 813,01	437 202,40	4 202 813,01	Геодезический метод	0,10	$\sqrt{(0,10^2 + 0,10^2)} = 0,10$
7430	437 214,49	4 202 795,44	437 214,49	4 202 795,44			
7431	437 214,81	4 202 794,97	437 214,81	4 202 794,97			
7432/н7440У	437 228,06	4 202 800,81	437 230,11	4 202 801,58			
7433/н7441У	437 199,92	4 202 846,69	437 223,17	4 202 811,58			
7434	437 195,89	4 202 854,24	437 195,89	4 202 854,24			

1	2	3	4	5	6	7	8
7435	437 191,56	4 202 861,31	437 191,56	4 202 861,31	Геодезический метод	0,10	$\sqrt{(0,10^2 + 0,10^2)} = 0,10$
7436	437 189,91	4 202 863,79	437 189,91	4 202 863,79			
7428	437 177,81	4 202 856,19	437 177,81	4 202 856,19			
7427	437 178,50	4 202 854,70	437 178,50	4 202 854,70			
7426	437 175,75	4 202 852,79	437 175,75	4 202 852,79			
7437	437 176,10	4 202 852,00	437 176,10	4 202 852,00			
7438	437 181,76	4 202 843,04	437 181,76	4 202 843,04			
7439	437 184,08	4 202 839,68	437 184,08	4 202 839,68			
7429	437 202,40	4 202 813,01	437 202,40	4 202 813,01			

2. Сведения о частях границ уточняемого земельного участка с кадастровым номером 54:07:041201:172

Обозначение части границ		Горизонтальное проложение (S), м	Описание прохождения части границ	Отметка о наличии земельного спора о местоположении границ земельного участка
от т.	до т.			
1	2	3	4	5
7429	7430	21,33	—	—
7430	7431	0,57		
7431	7432/н7440У	16,67		
7432/н7440У	7433/н7441У	12,17		
7433/н7441У	7434	50,64		
7434	7435	8,29		
7435	7436	2,98		
7436	7428	14,29		
7428	7427	1,64		
7427	7426	3,35		
7426	7437	0,86		
7437	7438	10,60		
7438	7439	4,08		
7439	7429	32,36		

3. Характеристики уточняемого земельного участка с кадастровым номером 54:07:041201:172

№ п/п	Наименование характеристики земельного участка	Значение характеристики
1	2	3
1	Площадь земельного участка ± величина погрешности определения площади ($P \pm \Delta P$), м ²	1243 ± 12

1	2	3
2	Формула, примененная для расчета предельной допустимой погрешности определения площади земельного участка (ΔP), м ²	$3,5*0,10*\sqrt{(1\ 243,00)} = 12$
3	Иные сведения	—

1. Сведения о характерных точках границы уточняемого земельного участка с кадастровым номером 54:07:041201:385

Зона № <u>4</u>							
Обозначение характерных точек границ	Существующие координаты, м		Уточненные координаты, м		Метод определения координат	Средняя квадратическая погрешность определения координат характерной точки (Mt), м	Формулы, примененные для расчета средней квадратической погрешности определения координат характерной точки (Mt), м
	X	Y	X	Y			
1	2	3	4	5	6	7	8
7467/н7474У	437 340,06	4 203 155,53	437 338,78	4 203 153,85	Геодезический метод	0,10	$\sqrt{(0,10^2 + 0,10^2)} = 0,10$
7470/н7471У	437 346,28	4 203 160,11	437 346,62	4 203 159,64			
7469/н7472У	437 342,44	4 203 165,32	437 343,37	4 203 164,11			
7468/н7473У	437 336,22	4 203 160,74	437 335,49	4 203 158,39			
7467/н7474У	437 340,06	4 203 155,53	437 338,78	4 203 153,85			

2. Сведения о частях границ уточняемого земельного участка с кадастровым номером 54:07:041201:385

Обозначение части границ		Горизонтальное проложение (S), м	Описание прохождения части границ	Отметка о наличии земельного спора о местоположении границ земельного участка
от т.	до т.			
1	2	3	4	5
7467/н7474У	7470/н7471У	9,75	—	—
7470/н7471У	7469/н7472У	5,53		
7469/н7472У	7468/н7473У	9,74		
7468/н7473У	7467/н7474У	5,61		

3. Характеристики уточняемого земельного участка с кадастровым номером 54:07:041201:385

№ п/п	Наименование характеристики земельного участка	Значение характеристики
1	2	3
1	Площадь земельного участка ± величина погрешности определения площади ($P \pm \Delta P$), м ²	54 ± 3

1	2	3
2	Формула, примененная для расчета предельной допустимой погрешности определения площади земельного участка (ΔP), м ²	$3,5*0,10*\sqrt{(54,00)} = 3$
3	Иные сведения	—

Описание местоположения здания, сооружения, объекта незавершенного строительства на земельном участке

1. Сведения о характерных точках контура

вид объекта недвижимости (здание, сооружение, объект незавершенного строительства)

кадастровый номер (обозначение) 54:07:041201:187

Зона № 4

Номер контура	Номера характерных точек контура	Существующие			Уточненные			Метод определения координат	Средняя квадратическая погрешность определения координат характерной точки (Mt), м	Формулы, примененные для расчета средней квадратической погрешности определения координат характерной точки (Mt), м
		координаты, м		R, м	координаты, м		R, м			
		X	Y		X	Y				
1	2	3	4	5	6	7	8	9	10	11
—	н6821О	—	—	—	437 856,70	4 203 118,03	—	Геодезический метод	0,10	$\sqrt{(0,10^2 + 0,10^2)} = 0,10$
	н6822О	—	—	—	437 850,31	4 203 128,85	—			
	н6823О	—	—	—	437 839,97	4 203 122,74	—			
	н6824О	—	—	—	437 846,36	4 203 111,92	—			
	н6821О	—	—	—	437 856,70	4 203 118,03	—			

2. Характеристики здания, сооружения, объекта незавершенного строительства с кадастровым номером (обозначением) 54:07:041201:187

№ п/п	Наименование характеристики	Значение характеристики
1	2	3
1	Вид объекта недвижимости	Здание
2	Ранее присвоенный государственный учетный номер здания, сооружения, объекта незавершенного строительства (кадастровый, инвентарный или условный номер)	—
3	Кадастровый номер земельного участка (земельных участков), в границах которого (которых) расположено здание, сооружение, объект незавершенного строительства	54:07:041201:518, 54:07:041201:37
4	Номер кадастрового квартала (кадастровых кварталов), в пределах которого (которых) расположено здание, сооружение, объекта незавершенного строительства	54:07:041201

1	2	3
5	Адрес здания, сооружения, объекта незавершенного строительства	633248, Российская Федерация, Новосибирская область, Искитимский р-н, Улыбинский сельсовет с/с, Первомайский п, Хутор ул, д 16
	Местоположение здания, сооружения, объекта незавершенного строительства	—
	Дополнительные сведения о местоположении	—
6	Иные сведения	—

1. Сведения о характерных точках контура

вид объекта недвижимости (здание, сооружение, объект незавершенного строительства)

кадастровый номер (обозначение) 54:07:041201:188

Зона № 4

Номер контура	Номера характерных точек контура	Существующие			Уточненные			Метод определения координат	Средняя квадратическая погрешность определения координат характерной точки (Mt), м	Формулы, примененные для расчета средней квадратической погрешности определения координат характерной точки (Mt), м
		координаты, м		R, м	координаты, м		R, м			
		X	Y		X	Y				
1	2	3	4	5	6	7	8	9	10	11
—	н6918О	—	—	—	437 606,84	4 203 130,74	—	Геодезический метод	0,10	$\sqrt{(0,10^2 + 0,10^2)} = 0,10$
	н6919О	—	—	—	437 603,20	4 203 136,05	—			
	н6920О	—	—	—	437 592,99	4 203 129,04	—			
	н6921О	—	—	—	437 596,63	4 203 123,73	—			
	н6918О	—	—	—	437 606,84	4 203 130,74	—			

2. Характеристики здания, сооружения, объекта незавершенного строительства с кадастровым номером (обозначением) 54:07:041201:188

№ п/п	Наименование характеристики	Значение характеристики
1	2	3
1	Вид объекта недвижимости	Здание
2	Ранее присвоенный государственный учетный номер здания, сооружения, объекта незавершенного строительства (кадастровый, инвентарный или условный номер)	—
3	Кадастровый номер земельного участка (земельных участков), в границах которого (которых) расположено здание, сооружение, объект незавершенного строительства	54:07:041201:40, 54:07:041201:46

1	2	3
4	Номер кадастрового квартала (кадастровых кварталов), в пределах которого (которых) расположено здание, сооружение, объекта незавершенного строительства	54:07:041201
5	Адрес здания, сооружения, объекта незавершенного строительства	633248, Российская Федерация, Новосибирская область, Искитимский р-н, Улыбинский сельсовет с/с, Первомайский п, Садовая ул, д 25
	Местоположение здания, сооружения, объекта незавершенного строительства	—
	Дополнительные сведения о местоположении	—
6	Иные сведения	—

1. Сведения о характерных точках контура

вид объекта недвижимости (здание, сооружение, объект незавершенного строительства)

кадастровый номер (обозначение) 54:07:041201:189

Зона № 4

Номер контура	Номера характерных точек контура	Существующие			Уточненные			Метод определения координат	Средняя квадратическая погрешность определения координат характерной точки (Mt), м	Формулы, примененные для расчета средней квадратической погрешности определения координат характерной точки (Mt), м
		координаты, м		R, м	координаты, м		R, м			
		X	Y		X	Y				
1	2	3	4	5	6	7	8	9	10	11
—	н7021О	—	—	—	437 542,83	4 203 482,72	—	Геодезический метод	0,10	$\sqrt{(0,10^2 + 0,10^2)} = 0,10$
	н7022О	—	—	—	437 537,88	4 203 478,57	—			
	н7023О	—	—	—	437 543,40	4 203 471,98	—			
	н7024О	—	—	—	437 548,35	4 203 476,13	—			
	н7021О	—	—	—	437 542,83	4 203 482,72	—			

2. Характеристики здания, сооружения, объекта незавершенного строительства с кадастровым номером (обозначением) 54:07:041201:189

№ п/п	Наименование характеристики	Значение характеристики
1	2	3
1	Вид объекта недвижимости	Здание
2	Ранее присвоенный государственный учетный номер здания, сооружения, объекта незавершенного строительства (кадастровый, инвентарный или условный номер)	—

1	2	3
3	Кадастровый номер земельного участка (земельных участков), в границах которого (которых) расположено здание, сооружение, объект незавершенного строительства	54:07:041201:147
4	Номер кадастрового квартала (кадастровых кварталов), в пределах которого (которых) расположено здание, сооружение, объекта незавершенного строительства	54:07:041201
5	Адрес здания, сооружения, объекта незавершенного строительства	633248, Российская Федерация, Новосибирская область, Искитимский р-н, Улыбинский сельсовет с/с, Первомайский п, Покрышкина ул, д 20
	Местоположение здания, сооружения, объекта незавершенного строительства	—
	Дополнительные сведения о местоположении	—
6	Иные сведения	—

1. Сведения о характерных точках контура

вид объекта недвижимости (здание, сооружение, объект незавершенного строительства)

кадастровый номер (обозначение) 54:07:041201:190

Зона № 4

Номер контура	Номера характерных точек контура	Существующие			Уточненные			Метод определения координат	Средняя квадратическая погрешность определения координат характерной точки (Mt), м	Формулы, примененные для расчета средней квадратической погрешности определения координат характерной точки (Mt), м
		координаты, м		R, м	координаты, м		R, м			
		X	Y		X	Y				
1	2	3	4	5	6	7	8	9	10	11
—	н7097О	—	—	—	437 436,34	4 203 221,35	—	Геодезический метод	0,10	$\sqrt{(0,10^2 + 0,10^2)} = 0,10$
	н7098О	—	—	—	437 433,10	4 203 226,50	—			
	н7099О	—	—	—	437 422,12	4 203 219,61	—			
	н7100О	—	—	—	437 425,35	4 203 214,46	—			
	н7097О	—	—	—	437 436,34	4 203 221,35	—			

2. Характеристики здания, сооружения, объекта незавершенного строительства с кадастровым номером (обозначением) 54:07:041201:190

№ п/п	Наименование характеристики	Значение характеристики
1	2	3
1	Вид объекта недвижимости	Здание

1	2	3
2	Ранее присвоенный государственный учетный номер здания, сооружения, объекта незавершенного строительства (кадастровый, инвентарный или условный номер)	—
3	Кадастровый номер земельного участка (земельных участков), в границах которого (которых) расположено здание, сооружение, объект незавершенного строительства	54:07:041201:13, 54:07:041201:14
4	Номер кадастрового квартала (кадастровых кварталов), в пределах которого (которых) расположено здание, сооружение, объекта незавершенного строительства	54:07:041201
5	Адрес здания, сооружения, объекта незавершенного строительства	633248, Российская Федерация, Новосибирская область, Искитимский р-н, Улыбинский сельсовет с/с, Первомайский п, Комсомольская ул, д 22
	Местоположение здания, сооружения, объекта незавершенного строительства	—
	Дополнительные сведения о местоположении	—
6	Иные сведения	—

1. Сведения о характерных точках контура

вид объекта недвижимости (здание, сооружение, объект незавершенного строительства)

кадастровый номер (обозначение) 54:07:041201:191

Зона № 4

Номер контура	Номера характерных точек контура	Существующие			Уточненные			Метод определения координат	Средняя квадратическая погрешность определения координат характерной точки (Mt), м	Формулы, примененные для расчета средней квадратической погрешности определения координат характерной точки (Mt), м
		координаты, м		R, м	координаты, м		R, м			
		X	Y		X	Y				
1	2	3	4	5	6	7	8	9	10	11
—	н68700	—	—	—	437 273,00	4 202 907,20	—	Геодезический метод	0,10	$\sqrt{(0,10^2 + 0,10^2)} = 0,10$
	н68710	—	—	—	437 268,90	4 202 913,28	—			
	н68720	—	—	—	437 253,50	4 202 902,89	—			
	н68730	—	—	—	437 257,60	4 202 896,81	—			
	н68700	—	—	—	437 273,00	4 202 907,20	—			

2. Характеристики здания, сооружения, объекта незавершенного строительства с кадастровым номером (обозначением) 54:07:041201:191

№ п/п	Наименование характеристики	Значение характеристики
1	2	3
1	Вид объекта недвижимости	Здание
2	Ранее присвоенный государственный учетный номер здания, сооружения, объекта незавершенного строительства (кадастровый, инвентарный или условный номер)	—
3	Кадастровый номер земельного участка (земельных участков), в границах которого (которых) расположено здание, сооружение, объект незавершенного строительства	54:07:041201:91, 54:07:041201:92
4	Номер кадастрового квартала (кадастровых кварталов), в пределах которого (которых) расположено здание, сооружение, объекта незавершенного строительства	54:07:041201
5	Адрес здания, сооружения, объекта незавершенного строительства	633248, Российская Федерация, Новосибирская область, Искитимский р-н, Улыбинский сельсовет с/с, Первомайский п, Садовая ул, д 7
	Местоположение здания, сооружения, объекта незавершенного строительства	—
	Дополнительные сведения о местоположении	—
6	Иные сведения	—

1. Сведения о характерных точках контура

вид объекта недвижимости (здание, сооружение, объект незавершенного строительства) _____

кадастровый номер (обозначение) 54:07:041201:192

Зона № 4

Номер контура	Номера характерных точек контура	Существующие			Уточненные			Метод определения координат	Средняя квадратическая погрешность определения координат характерной точки (Mt), м	Формулы, примененные для расчета средней квадратической погрешности определения координат характерной точки (Mt), м
		координаты, м		R, м	координаты, м		R, м			
		X	Y		X	Y				
1	2	3	4	5	6	7	8	9	10	11
—	н69570	—	—	—	437 250,29	4 202 945,97	—	Геодезический метод	0,10	$\sqrt{(0,10^2 + 0,10^2)} = 0,10$
	н69580	—	—	—	437 247,10	4 202 951,14	—			
	н69590	—	—	—	437 238,68	4 202 945,95	—			

1	2	3	4	5	6	7	8	9	10	11
—	н69600	—	—	—	437 241,86	4 202 940,78	—	Геодезический метод	0,10	$\sqrt{(0,10^2 + 0,10^2)} = 0,10$
	н69570	—	—	—	437 250,29	4 202 945,97	—			

2. Характеристики здания, сооружения, объекта незавершенного строительства с кадастровым номером (обозначением) 54:07:041201:192

№ п/п	Наименование характеристики	Значение характеристики
1	2	3
1	Вид объекта недвижимости	Здание
2	Ранее присвоенный государственный учетный номер здания, сооружения, объекта незавершенного строительства (кадастровый, инвентарный или условный номер)	—
3	Кадастровый номер земельного участка (земельных участков), в границах которого (которых) расположено здание, сооружение, объект незавершенного строительства	54:07:041201:93, 54:07:041201:94
4	Номер кадастрового квартала (кадастровых кварталов), в пределах которого (которых) расположено здание, сооружение, объекта незавершенного строительства	54:07:041201
5	Адрес здания, сооружения, объекта незавершенного строительства	633248, Российская Федерация, Новосибирская область, Искитимский р-н, Улыбинский сельсовет с/п, Первомайский п, Садовая ул, д 8
	Местоположение здания, сооружения, объекта незавершенного строительства	—
	Дополнительные сведения о местоположении	—
6	Иные сведения	—

1. Сведения о характерных точках контура

вид объекта недвижимости (здание, сооружение, объект незавершенного строительства)

кадастровый номер (обозначение) 54:07:041201:195

Зона № 4

Номер контура	Номера характерных точек контура	Существующие			Уточненные			Метод определения координат	Средняя квадратическая погрешность определения координат характерной точки (Mt), м	Формулы, примененные для расчета средней квадратической погрешности определения координат характерной точки (Mt), м
		координаты, м		R, м	координаты, м		R, м			
		X	Y		X	Y				
1	2	3	4	5	6	7	8	9	10	11
—	н71490	—	—	—	437 423,65	4 203 169,98	—	Геодезический метод	0,10	$\sqrt{(0,10^2 + 0,10^2)} = 0,10$

1	2	3	4	5	6	7	8	9	10	11
—	н7150О	—	—	—	437 418,13	4 203 166,46	—	Геодезический метод	0,10	$\sqrt{(0,10^2 + 0,10^2)} = 0,10$
	н7151О	—	—	—	437 421,72	4 203 160,83	—			
	н7152О	—	—	—	437 427,24	4 203 164,36	—			
	н7149О	—	—	—	437 423,65	4 203 169,98	—			

2. Характеристики здания, сооружения, объекта незавершенного строительства с кадастровым номером (обозначением) 54:07:041201:195

№ п/п	Наименование характеристики	Значение характеристики
1	2	3
1	Вид объекта недвижимости	Здание
2	Ранее присвоенный государственный учетный номер здания, сооружения, объекта незавершенного строительства (кадастровый, инвентарный или условный номер)	—
3	Кадастровый номер земельного участка (земельных участков), в границах которого (которых) расположено здание, сооружение, объект незавершенного строительства	54:07:041201:360
4	Номер кадастрового квартала (кадастровых кварталов), в пределах которого (которых) расположено здание, сооружение, объекта незавершенного строительства	54:07:041201
5	Адрес здания, сооружения, объекта незавершенного строительства	633248, Российская Федерация, Новосибирская область, Искитимский р-н, Улыбинский сельсовет с/с, Первомайский п, Комсомольская ул, д 21
	Местоположение здания, сооружения, объекта незавершенного строительства	—
	Дополнительные сведения о местоположении	—
6	Иные сведения	—

1. Сведения о характерных точках контура

вид объекта недвижимости (здание, сооружение, объект незавершенного строительства)

кадастровый номер (обозначение) 54:07:041201:196

Зона № 4

Номер контура	Номера характерных точек контура	Существующие			Уточненные			Метод определения координат	Средняя квадратическая погрешность определения координат характерной точки (Mt), м	Формулы, примененные для расчета средней квадратической погрешности определения координат характерной точки (Mt), м
		координаты, м		R, м	координаты, м		R, м			
		X	Y		X	Y				
1	2	3	4	5	6	7	8	9	10	11
—	н7173О	—	—	—	437 669,38	4 203 330,63	—	Геодезический метод	0,10	$\sqrt{(0,10^2 + 0,10^2)} = 0,10$
	н7174О	—	—	—	437 666,34	4 203 335,14	—			
	н7175О	—	—	—	437 658,66	4 203 329,97	—			
	н7176О	—	—	—	437 661,70	4 203 325,46	—			
	н7173О	—	—	—	437 669,38	4 203 330,63	—			

2. Характеристики здания, сооружения, объекта незавершенного строительства с кадастровым номером (обозначением) 54:07:041201:196

№ п/п	Наименование характеристики	Значение характеристики
1	2	3
1	Вид объекта недвижимости	Здание
2	Ранее присвоенный государственный учетный номер здания, сооружения, объекта незавершенного строительства (кадастровый, инвентарный или условный номер)	—
3	Кадастровый номер земельного участка (земельных участков), в границах которого (которых) расположено здание, сооружение, объект незавершенного строительства	54:07:041201:183
4	Номер кадастрового квартала (кадастровых кварталов), в пределах которого (которых) расположено здание, сооружение, объекта незавершенного строительства	54:07:041201

1	2	3
5	Адрес здания, сооружения, объекта незавершенного строительства	633248, Российская Федерация, Новосибирская область, Искитимский р-н, Улыбинский сельсовет с/с, Первомайский п, Комсомольская ул, д 35
	Местоположение здания, сооружения, объекта незавершенного строительства	—
	Дополнительные сведения о местоположении	—
6	Иные сведения	—

1. Сведения о характерных точках контура

вид объекта недвижимости (здание, сооружение, объект незавершенного строительства)

кадастровый номер (обозначение) 54:07:041201:197

Зона № 4

Номер контура	Номера характерных точек контура	Существующие			Уточненные			Метод определения координат	Средняя квадратическая погрешность определения координат характерной точки (Mt), м	Формулы, примененные для расчета средней квадратической погрешности определения координат характерной точки (Mt), м
		координаты, м		R, м	координаты, м		R, м			
		X	Y		X	Y				
1	2	3	4	5	6	7	8	9	10	11
—	н6890О	—	—	—	437 433,69	4 203 015,51	—	Геодезический метод	0,10	$\sqrt{(0,10^2 + 0,10^2)} = 0,10$
	н6891О	—	—	—	437 429,72	4 203 020,98	—			
	н6892О	—	—	—	437 420,08	4 203 013,99	—			
	н6893О	—	—	—	437 424,05	4 203 008,52	—			
	н6890О	—	—	—	437 433,69	4 203 015,51	—			

2. Характеристики здания, сооружения, объекта незавершенного строительства с кадастровым номером (обозначением) 54:07:041201:197

№ п/п	Наименование характеристики	Значение характеристики
1	2	3
1	Вид объекта недвижимости	Здание
2	Ранее присвоенный государственный учетный номер здания, сооружения, объекта незавершенного строительства (кадастровый, инвентарный или условный номер)	—
3	Кадастровый номер земельного участка (земельных участков), в границах которого (которых) расположено здание, сооружение, объект незавершенного строительства	54:07:041201:2, 54:07:041201:63

1	2	3
4	Номер кадастрового квартала (кадастровых кварталов), в пределах которого (которых) расположено здание, сооружение, объекта незавершенного строительства	54:07:041201
5	Адрес здания, сооружения, объекта незавершенного строительства	633248, Российская Федерация, Новосибирская область, Искитимский р-н, Улыбинский сельсовет с/с, Первомайский п, Садовая ул, д 17
	Местоположение здания, сооружения, объекта незавершенного строительства	—
	Дополнительные сведения о местоположении	—
6	Иные сведения	—

1. Сведения о характерных точках контура

вид объекта недвижимости (здание, сооружение, объект незавершенного строительства)

кадастровый номер (обозначение) 54:07:041201:198

Зона № 4

Номер контура	Номера характерных точек контура	Существующие			Уточненные			Метод определения координат	Средняя квадратическая погрешность определения координат характерной точки (Mt), м	Формулы, примененные для расчета средней квадратической погрешности определения координат характерной точки (Mt), м
		координаты, м		R, м	координаты, м		R, м			
		X	Y		X	Y				
1	2	3	4	5	6	7	8	9	10	11
—	н6993О	—	—	—	437 712,66	4 203 260,18	—	Геодезический метод	0,10	$\sqrt{(0,10^2 + 0,10^2)} = 0,10$
	н6994О	—	—	—	437 708,35	4 203 266,54	—			
	н6995О	—	—	—	437 696,30	4 203 258,38	—			
	н6996О	—	—	—	437 700,61	4 203 252,02	—			
	н6993О	—	—	—	437 712,66	4 203 260,18	—			

2. Характеристики здания, сооружения, объекта незавершенного строительства с кадастровым номером (обозначением) 54:07:041201:198

№ п/п	Наименование характеристики	Значение характеристики
1	2	3
1	Вид объекта недвижимости	Здание
2	Ранее присвоенный государственный учетный номер здания, сооружения, объекта незавершенного строительства (кадастровый, инвентарный или условный номер)	—

1	2	3
3	Кадастровый номер земельного участка (земельных участков), в границах которого (которых) расположено здание, сооружение, объект незавершенного строительства	54:07:041201:80, 54:07:041201:8
4	Номер кадастрового квартала (кадастровых кварталов), в пределах которого (которых) расположено здание, сооружение, объекта незавершенного строительства	54:07:041201
5	Адрес здания, сооружения, объекта незавершенного строительства	633248, Российская Федерация, Новосибирская область, Искитимский р-н, Улыбинский сельсовет с/с, Первомайский п, Садовая ул, д 28
	Местоположение здания, сооружения, объекта незавершенного строительства	—
	Дополнительные сведения о местоположении	—
6	Иные сведения	—

1. Сведения о характерных точках контура

вид объекта недвижимости (здание, сооружение, объект незавершенного строительства)

кадастровый номер (обозначение) 54:07:041201:199

Зона № 4

Номер контура	Номера характерных точек контура	Существующие			Уточненные			Метод определения координат	Средняя квадратическая погрешность определения координат характерной точки (Mt), м	Формулы, примененные для расчета средней квадратической погрешности определения координат характерной точки (Mt), м
		координаты, м		R, м	координаты, м		R, м			
		X	Y		X	Y				
1	2	3	4	5	6	7	8	9	10	11
—	н69890	—	—	—	437 597,32	4 203 179,40	—	Геодезический метод	0,10	$\sqrt{(0,10^2 + 0,10^2)} = 0,10$
	н69900	—	—	—	437 589,77	4 203 190,00	—			
	н69910	—	—	—	437 579,81	4 203 182,91	—			
	н69920	—	—	—	437 587,35	4 203 172,31	—			
	н69890	—	—	—	437 597,32	4 203 179,40	—			

2. Характеристики здания, сооружения, объекта незавершенного строительства с кадастровым номером (обозначением) 54:07:041201:199

№ п/п	Наименование характеристики	Значение характеристики
1	2	3
1	Вид объекта недвижимости	Здание

1	2	3
2	Ранее присвоенный государственный учетный номер здания, сооружения, объекта незавершенного строительства (кадастровый, инвентарный или условный номер)	—
3	Кадастровый номер земельного участка (земельных участков), в границах которого (которых) расположено здание, сооружение, объект незавершенного строительства	54:07:041201:74, 54:07:041201:75
4	Номер кадастрового квартала (кадастровых кварталов), в пределах которого (которых) расположено здание, сооружение, объекта незавершенного строительства	54:07:041201
5	Адрес здания, сооружения, объекта незавершенного строительства	633248, Российская Федерация, Новосибирская область, Искитимский р-н, Улыбинский сельсовет с/п, Первомайский п, Садовая ул, д 24
	Местоположение здания, сооружения, объекта незавершенного строительства	—
	Дополнительные сведения о местоположении	—
6	Иные сведения	—

1. Сведения о характерных точках контура

вид объекта недвижимости (здание, сооружение, объект незавершенного строительства)

кадастровый номер (обозначение) 54:07:041201:200

Зона № 4

Номер контура	Номера характерных точек контура	Существующие			Уточненные			Метод определения координат	Средняя квадратическая погрешность определения координат характерной точки (Mt), м	Формулы, примененные для расчета средней квадратической погрешности определения координат характерной точки (Mt), м
		координаты, м		R, м	координаты, м		R, м			
		X	Y		X	Y				
1	2	3	4	5	6	7	8	9	10	11
—	н70930	—	—	—	437 408,24	4 203 199,24	—	Геодезический метод	0,10	$\sqrt{(0,10^2 + 0,10^2)} = 0,10$
	н70940	—	—	—	437 404,56	4 203 204,81	—			
	н70950	—	—	—	437 399,04	4 203 201,17	—			
	н70960	—	—	—	437 402,72	4 203 195,60	—			
	н70930	—	—	—	437 408,24	4 203 199,24	—			

2. Характеристики здания, сооружения, объекта незавершенного строительства с кадастровым номером (обозначением) 54:07:041201:200

№ п/п	Наименование характеристики	Значение характеристики
1	2	3
1	Вид объекта недвижимости	Здание
2	Ранее присвоенный государственный учетный номер здания, сооружения, объекта незавершенного строительства (кадастровый, инвентарный или условный номер)	—
3	Кадастровый номер земельного участка (земельных участков), в границах которого (которых) расположено здание, сооружение, объект незавершенного строительства	54:07:041201:168
4	Номер кадастрового квартала (кадастровых кварталов), в пределах которого (которых) расположено здание, сооружение, объекта незавершенного строительства	54:07:041201
5	Адрес здания, сооружения, объекта незавершенного строительства	633248, Российская Федерация, Новосибирская область, Искитимский р-н, Улыбинский сельсовет с/с, Первомайский п, Комсомольская ул, д 20
	Местоположение здания, сооружения, объекта незавершенного строительства	—
	Дополнительные сведения о местоположении	—
6	Иные сведения	—

1. Сведения о характерных точках контура

вид объекта недвижимости (здание, сооружение, объект незавершенного строительства) _____

кадастровый номер (обозначение) 54:07:041201:201

Зона № 4

Номер контура	Номера характерных точек контура	Существующие			Уточненные			Метод определения координат	Средняя квадратическая погрешность определения координат характерной точки (Mt), м	Формулы, примененные для расчета средней квадратической погрешности определения координат характерной точки (Mt), м
		координаты, м		R, м	координаты, м		R, м			
		X	Y		X	Y				
1	2	3	4	5	6	7	8	9	10	11
—	н6874О	—	—	—	437 298,23	4 202 922,71	—	Геодезический метод	0,10	$\sqrt{(0,10^2 + 0,10^2)} = 0,10$
	н6875О	—	—	—	437 294,33	4 202 928,22	—			
	н6876О	—	—	—	437 309,14	4 202 939,01	—			

1	2	3	4	5	6	7	8	9	10	11
—	н6877О	—	—	—	437 312,85	4 202 933,54	—	Геодезический метод	0,10	$\sqrt{(0,10^2 + 0,10^2)} = 0,10$
	н6874О	—	—	—	437 298,23	4 202 922,71	—			

2. Характеристики здания, сооружения, объекта незавершенного строительства с кадастровым номером (обозначением) 54:07:041201:201

№ п/п	Наименование характеристики	Значение характеристики
1	2	3
1	Вид объекта недвижимости	Здание
2	Ранее присвоенный государственный учетный номер здания, сооружения, объекта незавершенного строительства (кадастровый, инвентарный или условный номер)	—
3	Кадастровый номер земельного участка (земельных участков), в границах которого (которых) расположено здание, сооружение, объект незавершенного строительства	54:07:041201:164
4	Номер кадастрового квартала (кадастровых кварталов), в пределах которого (которых) расположено здание, сооружение, объекта незавершенного строительства	54:07:041201
5	Адрес здания, сооружения, объекта незавершенного строительства	633248, Российская Федерация, Новосибирская область, Искитимский р-н, Улыбинский сельсовет с/с, Первомайский п, Садовая ул, д 9
	Местоположение здания, сооружения, объекта незавершенного строительства	—
	Дополнительные сведения о местоположении	—
6	Иные сведения	—

1. Сведения о характерных точках контура

вид объекта недвижимости (здание, сооружение, объект незавершенного строительства)

кадастровый номер (обозначение) 54:07:041201:202

Зона № 4

Номер контура	Номера характерных точек контура	Существующие			Уточненные			Метод определения координат	Средняя квадратическая погрешность определения координат характерной точки (Mt), м	Формулы, примененные для расчета средней квадратической погрешности определения координат характерной точки (Mt), м
		координаты, м		R, м	координаты, м		R, м			
		X	Y		X	Y				
1	2	3	4	5	6	7	8	9	10	11
—	н6908О	—	—	—	437 492,47	4 203 062,22	—	Геодезический метод	0,10	$\sqrt{(0,10^2 + 0,10^2)} = 0,10$

1	2	3	4	5	6	7	8	9	10	11
—	н6909О	—	—	—	437 496,11	4 203 056,92	—	Геодезический метод	0,10	$\sqrt{(0,10^2 + 0,10^2)} = 0,10$
	н6906О	—	—	—	437 506,32	4 203 063,92	—			
	н6907О	—	—	—	437 502,68	4 203 069,23	—			
	н6908О	—	—	—	437 492,47	4 203 062,22	—			

2. Характеристики здания, сооружения, объекта незавершенного строительства с кадастровым номером (обозначением) 54:07:041201:202

№ п/п	Наименование характеристики	Значение характеристики
1	2	3
1	Вид объекта недвижимости	Здание
2	Ранее присвоенный государственный учетный номер здания, сооружения, объекта незавершенного строительства (кадастровый, инвентарный или условный номер)	—
3	Кадастровый номер земельного участка (земельных участков), в границах которого (которых) расположено здание, сооружение, объект незавершенного строительства	54:07:041201:66, 54:07:041201:67
4	Номер кадастрового квартала (кадастровых кварталов), в пределах которого (которых) расположено здание, сооружение, объекта незавершенного строительства	54:07:041201
5	Адрес здания, сооружения, объекта незавершенного строительства	633248, Российская Федерация, Новосибирская область, Искитимский р-н, Улыбинский сельсовет с/с, Первомайский п, Садовая ул, д 19
	Местоположение здания, сооружения, объекта незавершенного строительства	—
	Дополнительные сведения о местоположении	—
6	Иные сведения	—

1. Сведения о характерных точках контура

вид объекта недвижимости (здание, сооружение, объект незавершенного строительства)

кадастровый номер (обозначение) 54:07:041201:203

Зона № 4

Номер контура	Номера характерных точек контура	Существующие			Уточненные			Метод определения координат	Средняя квадратическая погрешность определения координат характерной точки (Mt), м	Формулы, примененные для расчета средней квадратической погрешности определения координат характерной точки (Mt), м
		координаты, м		R, м	координаты, м		R, м			
		X	Y		X	Y				
1	2	3	4	5	6	7	8	9	10	11
—	н6981О	—	—	—	437 528,40	4 203 131,98	—	Геодезический метод	0,10	$\sqrt{(0,10^2 + 0,10^2)} = 0,10$
	н6982О	—	—	—	437 523,61	4 203 138,85	—			
	н6983О	—	—	—	437 509,43	4 203 128,97	—			
	н6984О	—	—	—	437 514,21	4 203 122,10	—			
	н6981О	—	—	—	437 528,40	4 203 131,98	—			

2. Характеристики здания, сооружения, объекта незавершенного строительства с кадастровым номером (обозначением) 54:07:041201:203

№ п/п	Наименование характеристики	Значение характеристики
1	2	3
1	Вид объекта недвижимости	Здание
2	Ранее присвоенный государственный учетный номер здания, сооружения, объекта незавершенного строительства (кадастровый, инвентарный или условный номер)	—
3	Кадастровый номер земельного участка (земельных участков), в границах которого (которых) расположено здание, сооружение, объект незавершенного строительства	54:07:041201:20, 54:07:041201:38, 54:07:041201:70, 54:07:041201:71
4	Номер кадастрового квартала (кадастровых кварталов), в пределах которого (которых) расположено здание, сооружение, объекта незавершенного строительства	54:07:041201

1	2	3
5	Адрес здания, сооружения, объекта незавершенного строительства	633248, Российская Федерация, Новосибирская область, Искитимский р-н, Улыбинский сельсовет с/с, Первомайский п, Садовая ул, д 20
	Местоположение здания, сооружения, объекта незавершенного строительства	—
	Дополнительные сведения о местоположении	—
6	Иные сведения	—

1. Сведения о характерных точках контура

вид объекта недвижимости (здание, сооружение, объект незавершенного строительства)

кадастровый номер (обозначение) 54:07:041201:204

Зона № 4

Номер контура	Номера характерных точек контура	Существующие			Уточненные			Метод определения координат	Средняя квадратическая погрешность определения координат характерной точки (Mt), м	Формулы, примененные для расчета средней квадратической погрешности определения координат характерной точки (Mt), м
		координаты, м		R, м	координаты, м		R, м			
		X	Y		X	Y				
1	2	3	4	5	6	7	8	9	10	11
	н71250	—	—	—	437 084,92	4 202 930,65	—	Геодезический метод	0,10	$\sqrt{(0,10^2 + 0,10^2)} = 0,10$
	н71260	—	—	—	437 078,01	4 202 941,55	—			
	н71270	—	—	—	437 067,61	4 202 934,96	—			
	н71280	—	—	—	437 074,51	4 202 924,06	—			
	н71250	—	—	—	437 084,92	4 202 930,65	—			

2. Характеристики здания, сооружения, объекта незавершенного строительства с кадастровым номером (обозначением) 54:07:041201:204

№ п/п	Наименование характеристики	Значение характеристики
1	2	3
1	Вид объекта недвижимости	Здание
2	Ранее присвоенный государственный учетный номер здания, сооружения, объекта незавершенного строительства (кадастровый, инвентарный или условный номер)	—
3	Кадастровый номер земельного участка (земельных участков), в границах которого (которых) расположено здание, сооружение, объект незавершенного строительства	54:07:041201:125, 54:07:041201:3

1	2	3
4	Номер кадастрового квартала (кадастровых кварталов), в пределах которого (которых) расположено здание, сооружение, объекта незавершенного строительства	54:07:041201
5	Адрес здания, сооружения, объекта незавершенного строительства	633248, Российская Федерация, Новосибирская область, Искитимский р-н, Улыбинский сельсовет с/с, Первомайский п, Комсомольская ул, д 1
	Местоположение здания, сооружения, объекта незавершенного строительства	—
	Дополнительные сведения о местоположении	—
6	Иные сведения	—

1. Сведения о характерных точках контура

вид объекта недвижимости (здание, сооружение, объект незавершенного строительства)

кадастровый номер (обозначение) 54:07:041201:206

Зона № 4

Номер контура	Номера характерных точек контура	Существующие			Уточненные			Метод определения координат	Средняя квадратическая погрешность определения координат характерной точки (Mt), м	Формулы, примененные для расчета средней квадратической погрешности определения координат характерной точки (Mt), м
		координаты, м		R, м	координаты, м		R, м			
		X	Y		X	Y				
1	2	3	4	5	6	7	8	9	10	11
—	н7105О	—	—	—	437 563,67	4 203 298,80	—	Геодезический метод	0,10	$\sqrt{(0,10^2 + 0,10^2)} = 0,10$
	н7106О	—	—	—	437 559,21	4 203 305,46	—			
	н7107О	—	—	—	437 554,05	4 203 302,01	—			
	н7108О	—	—	—	437 558,51	4 203 295,35	—			
	н7105О	—	—	—	437 563,67	4 203 298,80	—			

2. Характеристики здания, сооружения, объекта незавершенного строительства с кадастровым номером (обозначением) 54:07:041201:206

№ п/п	Наименование характеристики	Значение характеристики
1	2	3
1	Вид объекта недвижимости	Здание
2	Ранее присвоенный государственный учетный номер здания, сооружения, объекта незавершенного строительства (кадастровый, инвентарный или условный номер)	—

1	2	3
3	Кадастровый номер земельного участка (земельных участков), в границах которого (которых) расположено здание, сооружение, объект незавершенного строительства	54:07:041201:35
4	Номер кадастрового квартала (кадастровых кварталов), в пределах которого (которых) расположено здание, сооружение, объекта незавершенного строительства	54:07:041201
5	Адрес здания, сооружения, объекта незавершенного строительства	633248, Российская Федерация, Новосибирская область, Искитимский р-н, Улыбинский сельсовет с/с, Первомайский п, Комсомольская ул, д 28
	Местоположение здания, сооружения, объекта незавершенного строительства	—
	Дополнительные сведения о местоположении	—
6	Иные сведения	—

1. Сведения о характерных точках контура

вид объекта недвижимости (здание, сооружение, объект незавершенного строительства)

кадастровый номер (обозначение) 54:07:041201:207

Зона № 4

Номер контура	Номера характерных точек контура	Существующие			Уточненные			Метод определения координат	Средняя квадратическая погрешность определения координат характерной точки (Mt), м	Формулы, примененные для расчета средней квадратической погрешности определения координат характерной точки (Mt), м
		координаты, м		R, м	координаты, м		R, м			
		X	Y		X	Y				
1	2	3	4	5	6	7	8	9	10	11
—	н7033О	—	—	—	437 731,79	4 203 589,45	—	Геодезический метод	0,10	$\sqrt{(0,10^2 + 0,10^2)} = 0,10$
	н7034О	—	—	—	437 727,03	4 203 594,18	—			
	н7035О	—	—	—	437 722,39	4 203 589,52	—			
	н7036О	—	—	—	437 727,16	4 203 584,78	—			
	н7033О	—	—	—	437 731,79	4 203 589,45	—			

2. Характеристики здания, сооружения, объекта незавершенного строительства с кадастровым номером (обозначением) 54:07:041201:207

№ п/п	Наименование характеристики	Значение характеристики
1	2	3
1	Вид объекта недвижимости	Здание

1	2	3
2	Ранее присвоенный государственный учетный номер здания, сооружения, объекта незавершенного строительства (кадастровый, инвентарный или условный номер)	—
3	Кадастровый номер земельного участка (земельных участков), в границах которого (которых) расположено здание, сооружение, объект незавершенного строительства	54:07:041201:48
4	Номер кадастрового квартала (кадастровых кварталов), в пределах которого (которых) расположено здание, сооружение, объекта незавершенного строительства	54:07:041201
5	Адрес здания, сооружения, объекта незавершенного строительства	633248, Российская Федерация, Новосибирская область, Искитимский р-н, Улыбинский сельсовет с/п, Первомайский п, Покрышкина ул, д 30
	Местоположение здания, сооружения, объекта незавершенного строительства	—
	Дополнительные сведения о местоположении	—
6	Иные сведения	—

1. Сведения о характерных точках контура

вид объекта недвижимости (здание, сооружение, объект незавершенного строительства)

кадастровый номер (обозначение) 54:07:041201:209

Зона № 4

Номер контура	Номера характерных точек контура	Существующие			Уточненные			Метод определения координат	Средняя квадратическая погрешность определения координат характерной точки (Mt), м	Формулы, примененные для расчета средней квадратической погрешности определения координат характерной точки (Mt), м
		координаты, м		R, м	координаты, м		R, м			
		X	Y		X	Y				
1	2	3	4	5	6	7	8	9	10	11
—	н70490	—	—	—	437 664,32	4 203 488,38	—	Геодезический метод	0,10	$\sqrt{(0,10^2 + 0,10^2)} = 0,10$
	н70500	—	—	—	437 660,08	4 203 493,12	—			
	н70510	—	—	—	437 654,92	4 203 488,49	—			
	н70520	—	—	—	437 659,15	4 203 483,76	—			
	н70490	—	—	—	437 664,32	4 203 488,38	—			

2. Характеристики здания, сооружения, объекта незавершенного строительства с кадастровым номером (обозначением) 54:07:041201:209

№ п/п	Наименование характеристики	Значение характеристики
1	2	3
1	Вид объекта недвижимости	Здание
2	Ранее присвоенный государственный учетный номер здания, сооружения, объекта незавершенного строительства (кадастровый, инвентарный или условный номер)	—
3	Кадастровый номер земельного участка (земельных участков), в границах которого (которых) расположено здание, сооружение, объект незавершенного строительства	54:07:041201:7
4	Номер кадастрового квартала (кадастровых кварталов), в пределах которого (которых) расположено здание, сооружение, объекта незавершенного строительства	54:07:041201
5	Адрес здания, сооружения, объекта незавершенного строительства	633248, Российская Федерация, Новосибирская область, Искитимский р-н, Улыбинский сельсовет с/с, Первомайский п, Покрышкина ул, д 19
	Местоположение здания, сооружения, объекта незавершенного строительства	—
	Дополнительные сведения о местоположении	—
6	Иные сведения	—

1. Сведения о характерных точках контура

вид объекта недвижимости (здание, сооружение, объект незавершенного строительства) _____

кадастровый номер (обозначение) 54:07:041201:210

Зона № 4

Номер контура	Номера характерных точек контура	Существующие			Уточненные			Метод определения координат	Средняя квадратическая погрешность определения координат характерной точки (Mt), м	Формулы, примененные для расчета средней квадратической погрешности определения координат характерной точки (Mt), м
		координаты, м		R, м	координаты, м		R, м			
		X	Y		X	Y				
1	2	3	4	5	6	7	8	9	10	11
—	н7392О	—	—	—	437 686,78	4 203 540,34	—	Геодезический метод	0,10	$\sqrt{(0,10^2 + 0,10^2)} = 0,10$
	н7393О	—	—	—	437 682,43	4 203 545,00	—			
	н7394О	—	—	—	437 675,08	4 203 538,14	—			

1	2	3	4	5	6	7	8	9	10	11
—	н7395О	—	—	—	437 679,44	4 203 533,48	—	Геодезический метод	0,10	$\sqrt{(0,10^2 + 0,10^2)} = 0,10$
	н7392О	—	—	—	437 686,78	4 203 540,34	—			

2. Характеристики здания, сооружения, объекта незавершенного строительства с кадастровым номером (обозначением) 54:07:041201:210

№ п/п	Наименование характеристики	Значение характеристики
1	2	3
1	Вид объекта недвижимости	Здание
2	Ранее присвоенный государственный учетный номер здания, сооружения, объекта незавершенного строительства (кадастровый, инвентарный или условный номер)	—
3	Кадастровый номер земельного участка (земельных участков), в границах которого (которых) расположено здание, сооружение, объект незавершенного строительства	54:07:041201:42
4	Номер кадастрового квартала (кадастровых кварталов), в пределах которого (которых) расположено здание, сооружение, объекта незавершенного строительства	54:07:041201
5	Адрес здания, сооружения, объекта незавершенного строительства	633248, Российская Федерация, Новосибирская область, Искитимский р-н, Улыбинский сельсовет с/с, Первомайский п, Покрышкина ул, д 26
	Местоположение здания, сооружения, объекта незавершенного строительства	—
	Дополнительные сведения о местоположении	—
6	Иные сведения	—

1. Сведения о характерных точках контура

вид объекта недвижимости (здание, сооружение, объект незавершенного строительства)

кадастровый номер (обозначение) 54:07:041201:211

Зона № 4

Номер контура	Номера характерных точек контура	Существующие			Уточненные			Метод определения координат	Средняя квадратическая погрешность определения координат характерной точки (Mt), м	Формулы, примененные для расчета средней квадратической погрешности определения координат характерной точки (Mt), м
		координаты, м		R, м	координаты, м		R, м			
		X	Y		X	Y				
1	2	3	4	5	6	7	8	9	10	11
—	н7069О	—	—	—	437 100,00	4 203 002,07	—	Геодезический метод	0,10	$\sqrt{(0,10^2 + 0,10^2)} = 0,10$

1	2	3	4	5	6	7	8	9	10	11
—	н7070О	—	—	—	437 096,66	4 203 007,16	—	Геодезический метод	0,10	$\sqrt{(0,10^2 + 0,10^2)} = 0,10$
	н7071О	—	—	—	437 086,80	4 203 000,68	—			
	н7072О	—	—	—	437 090,15	4 202 995,59	—			
	н7069О	—	—	—	437 100,00	4 203 002,07	—			

2. Характеристики здания, сооружения, объекта незавершенного строительства с кадастровым номером (обозначением) 54:07:041201:211

№ п/п	Наименование характеристики	Значение характеристики
1	2	3
1	Вид объекта недвижимости	Здание
2	Ранее присвоенный государственный учетный номер здания, сооружения, объекта незавершенного строительства (кадастровый, инвентарный или условный номер)	—
3	Кадастровый номер земельного участка (земельных участков), в границах которого (которых) расположено здание, сооружение, объект незавершенного строительства	54:07:041201:36
4	Номер кадастрового квартала (кадастровых кварталов), в пределах которого (которых) расположено здание, сооружение, объекта незавершенного строительства	54:07:041201
5	Адрес здания, сооружения, объекта незавершенного строительства	633248, Российская Федерация, Новосибирская область, Искитимский р-н, Улыбинский сельсовет с/с, Первомайский п, Комсомольская ул, д 2
	Местоположение здания, сооружения, объекта незавершенного строительства	—
	Дополнительные сведения о местоположении	—
6	Иные сведения	—

1. Сведения о характерных точках контура

вид объекта недвижимости (здание, сооружение, объект незавершенного строительства)

кадастровый номер (обозначение) 54:07:041201:212

Зона № 4

Номер контура	Номера характерных точек контура	Существующие			Уточненные			Метод определения координат	Средняя квадратическая погрешность определения координат характерной точки (Mt), м	Формулы, примененные для расчета средней квадратической погрешности определения координат характерной точки (Mt), м
		координаты, м		R, м	координаты, м		R, м			
		X	Y		X	Y				
1	2	3	4	5	6	7	8	9	10	11
—	н69690	—	—	—	437 340,29	4 202 998,82	—	Геодезический метод	0,10	$\sqrt{(0,10^2 + 0,10^2)} = 0,10$
	н69700	—	—	—	437 334,92	4 203 007,44	—			
	н69710	—	—	—	437 342,89	4 203 012,41	—			
	н69720	—	—	—	437 348,15	4 203 003,90	—			
	н69690	—	—	—	437 340,29	4 202 998,82	—			

2. Характеристики здания, сооружения, объекта незавершенного строительства с кадастровым номером (обозначением) 54:07:041201:212

№ п/п	Наименование характеристики	Значение характеристики
1	2	3
1	Вид объекта недвижимости	Здание
2	Ранее присвоенный государственный учетный номер здания, сооружения, объекта незавершенного строительства (кадастровый, инвентарный или условный номер)	—
3	Кадастровый номер земельного участка (земельных участков), в границах которого (которых) расположено здание, сооружение, объект незавершенного строительства	54:07:041201:59
4	Номер кадастрового квартала (кадастровых кварталов), в пределах которого (которых) расположено здание, сооружение, объекта незавершенного строительства	54:07:041201

1	2	3
5	Адрес здания, сооружения, объекта незавершенного строительства	633248, Российская Федерация, Новосибирская область, Искитимский р-н, Улыбинский сельсовет с/с, Первомайский п, Садовая ул, д 14
	Местоположение здания, сооружения, объекта незавершенного строительства	—
	Дополнительные сведения о местоположении	—
6	Иные сведения	—

1. Сведения о характерных точках контура

вид объекта недвижимости (здание, сооружение, объект незавершенного строительства)

кадастровый номер (обозначение) 54:07:041201:213

Зона № 4

Номер контура	Номера характерных точек контура	Существующие			Уточненные			Метод определения координат	Средняя квадратическая погрешность определения координат характерной точки (Mt), м	Формулы, примененные для расчета средней квадратической погрешности определения координат характерной точки (Mt), м
		координаты, м		R, м	координаты, м		R, м			
		X	Y		X	Y				
1	2	3	4	5	6	7	8	9	10	11
—	н68250	—	—	—	437 808,64	4 203 090,71	—	Геодезический метод	0,10	$\sqrt{(0,10^2 + 0,10^2)} = 0,10$
	н68260	—	—	—	437 802,99	4 203 100,71	—			
	н68270	—	—	—	437 813,32	4 203 106,54	—			
	н68280	—	—	—	437 818,97	4 203 096,55	—			
	н68250	—	—	—	437 808,64	4 203 090,71	—			

2. Характеристики здания, сооружения, объекта незавершенного строительства с кадастровым номером (обозначением) 54:07:041201:213

№ п/п	Наименование характеристики	Значение характеристики
1	2	3
1	Вид объекта недвижимости	Здание
2	Ранее присвоенный государственный учетный номер здания, сооружения, объекта незавершенного строительства (кадастровый, инвентарный или условный номер)	—
3	Кадастровый номер земельного участка (земельных участков), в границах которого (которых) расположено здание, сооружение, объект незавершенного строительства	54:07:041201:151, 54:07:041201:152

1	2	3
4	Номер кадастрового квартала (кадастровых кварталов), в пределах которого (которых) расположено здание, сооружение, объекта незавершенного строительства	54:07:041201
5	Адрес здания, сооружения, объекта незавершенного строительства	633248, Российская Федерация, Новосибирская область, Искитимский р-н, Улыбинский сельсовет с/с, Первомайский п, Хутор ул, д 14
	Местоположение здания, сооружения, объекта незавершенного строительства	—
	Дополнительные сведения о местоположении	—
6	Иные сведения	—

1. Сведения о характерных точках контура

вид объекта недвижимости (здание, сооружение, объект незавершенного строительства)

кадастровый номер (обозначение) 54:07:041201:214

Зона № 4

Номер контура	Номера характерных точек контура	Существующие			Уточненные			Метод определения координат	Средняя квадратическая погрешность определения координат характерной точки (Mt), м	Формулы, примененные для расчета средней квадратической погрешности определения координат характерной точки (Mt), м
		координаты, м		R, м	координаты, м		R, м			
		X	Y		X	Y				
1	2	3	4	5	6	7	8	9	10	11
—	н6939О	—	—	—	437 815,63	4 203 268,22	—	Геодезический метод	0,10	$\sqrt{(0,10^2 + 0,10^2)} = 0,10$
	н6938О	—	—	—	437 811,56	4 203 273,75	—			
	н6940О	—	—	—	437 819,17	4 203 279,23	—			
	н6941О	—	—	—	437 826,91	4 203 284,79	—			
	н6942О	—	—	—	437 830,98	4 203 279,26	—			
	н6943О	—	—	—	437 827,24	4 203 276,56	—			
	н6944О	—	—	—	437 823,31	4 203 273,74	—			
	н6939О	—	—	—	437 815,63	4 203 268,22	—			

2. Характеристики здания, сооружения, объекта незавершенного строительства с кадастровым номером (обозначением) 54:07:041201:214

№ п/п	Наименование характеристики	Значение характеристики
1	2	3
1	2	3

1	2	3
1	Вид объекта недвижимости	Здание
2	Ранее присвоенный государственный учетный номер здания, сооружения, объекта незавершенного строительства (кадастровый, инвентарный или условный номер)	—
3	Кадастровый номер земельного участка (земельных участков), в границах которого (которых) расположено здание, сооружение, объект незавершенного строительства	54:07:041201:214
4	Номер кадастрового квартала (кадастровых кварталов), в пределах которого (которых) расположено здание, сооружение, объекта незавершенного строительства	54:07:041201
5	Адрес здания, сооружения, объекта незавершенного строительства	633248, Российская Федерация, Новосибирская область, Искитимский р-н, Улыбинский сельсовет с/с, Первомайский п, Садовая ул, д 37
	Местоположение здания, сооружения, объекта незавершенного строительства	—
	Дополнительные сведения о местоположении	—
6	Иные сведения	—

1. Сведения о характерных точках контура

вид объекта недвижимости (здание, сооружение, объект незавершенного строительства)

кадастровый номер (обозначение) 54:07:041201:215

Зона № 4

Номер контура	Номера характерных точек контура	Существующие			Уточненные			Метод определения координат	Средняя квадратическая погрешность определения координат характерной точки (Mt), м	Формулы, примененные для расчета средней квадратической погрешности определения координат характерной точки (Mt), м
		координаты, м		R, м	координаты, м		R, м			
		X	Y		X	Y				
1	2	3	4	5	6	7	8	9	10	11
—	н68660	—	—	—	437 235,60	4 202 882,75	—	Геодезический метод	0,10	$\sqrt{(0,10^2 + 0,10^2)} = 0,10$
	н68670	—	—	—	437 231,75	4 202 888,80	—			
	н68680	—	—	—	437 216,10	4 202 878,15	—			
	н68690	—	—	—	437 220,13	4 202 872,23	—			
	н68660	—	—	—	437 235,60	4 202 882,75	—			

2. Характеристики здания, сооружения, объекта незавершенного строительства с кадастровым номером (обозначением) 54:07:041201:215		
№ п/п	Наименование характеристики	Значение характеристики
1	2	3
1	Вид объекта недвижимости	Здание
2	Ранее присвоенный государственный учетный номер здания, сооружения, объекта незавершенного строительства (кадастровый, инвентарный или условный номер)	—
3	Кадастровый номер земельного участка (земельных участков), в границах которого (которых) расположено здание, сооружение, объект незавершенного строительства	54:07:041201:47, 54:07:041201:88
4	Номер кадастрового квартала (кадастровых кварталов), в пределах которого (которых) расположено здание, сооружение, объекта незавершенного строительства	54:07:041201
5	Адрес здания, сооружения, объекта незавершенного строительства	633248, Российская Федерация, Новосибирская область, Искитимский р-н, Улыбинский сельсовет с/с, Первомайский п, Садовая ул, д 5
	Местоположение здания, сооружения, объекта незавершенного строительства	—
	Дополнительные сведения о местоположении	—
6	Иные сведения	—

1. Сведения о характерных точках контура

вид объекта недвижимости (здание, сооружение, объект незавершенного строительства)										
кадастровый номер (обозначение) 54:07:041201:216										
Зона № 4										
Номер контура	Номера характерных точек контура	Существующие			Уточненные			Метод определения координат	Средняя квадратическая погрешность определения координат характерной точки (Mt), м	Формулы, примененные для расчета средней квадратической погрешности определения координат характерной точки (Mt), м
		координаты, м		R, м	координаты, м		R, м			
		X	Y		X	Y				
1	2	3	4	5	6	7	8	9	10	11
—	н6833О	—	—	—	437 711,56	4 203 032,02	—	Геодезический метод	0,10	$\sqrt{(0,10^2 + 0,10^2)} = 0,10$
	н6834О	—	—	—	437 705,82	4 203 041,91	—			
	н6835О	—	—	—	437 695,90	4 203 036,16	—			

1	2	3	4	5	6	7	8	9	10	11
—	н6836О	—	—	—	437 701,63	4 203 026,27	—	Геодезический метод	0,10	$\sqrt{(0,10^2 + 0,10^2)} = 0,10$
	н6833О	—	—	—	437 711,56	4 203 032,02	—			

2. Характеристики здания, сооружения, объекта незавершенного строительства с кадастровым номером (обозначением) 54:07:041201:216

№ п/п	Наименование характеристики	Значение характеристики
1	2	3
1	Вид объекта недвижимости	Здание
2	Ранее присвоенный государственный учетный номер здания, сооружения, объекта незавершенного строительства (кадастровый, инвентарный или условный номер)	—
3	Кадастровый номер земельного участка (земельных участков), в границах которого (которых) расположено здание, сооружение, объект незавершенного строительства	54:07:041201:161, 54:07:041201:160
4	Номер кадастрового квартала (кадастровых кварталов), в пределах которого (которых) расположено здание, сооружение, объекта незавершенного строительства	54:07:041201
5	Адрес здания, сооружения, объекта незавершенного строительства	633248, Российская Федерация, Новосибирская область, Искитимский р-н, Улыбинский сельсовет с/с, Первомайский п, Хутор ул, д 8
	Местоположение здания, сооружения, объекта незавершенного строительства	—
	Дополнительные сведения о местоположении	—
6	Иные сведения	—

1. Сведения о характерных точках контура

вид объекта недвижимости (здание, сооружение, объект незавершенного строительства)

кадастровый номер (обозначение) 54:07:041201:217

Зона № 4

Номер контура	Номера характерных точек контура	Существующие			Уточненные			Метод определения координат	Средняя квадратическая погрешность определения координат характерной точки (Mt), м	Формулы, примененные для расчета средней квадратической погрешности определения координат характерной точки (Mt), м
		координаты, м		R, м	координаты, м		R, м			
		X	Y		X	Y				
1	2	3	4	5	6	7	8	9	10	11
—	н6857О	—	—	—	437 157,49	4 202 831,15	—	Геодезический метод	0,10	$\sqrt{(0,10^2 + 0,10^2)} = 0,10$

1	2	3	4	5	6	7	8	9	10	11
—	н6858О	—	—	—	437 154,09	4 202 836,22	—	Геодезический метод	0,10	$\sqrt{(0,10^2 + 0,10^2)} = 0,10$
	н6861О	—	—	—	437 162,12	4 202 841,41	—			
	н6859О	—	—	—	437 170,16	4 202 846,61	—			
	н6860О	—	—	—	437 173,58	4 202 841,36	—			
	н6857О	—	—	—	437 157,49	4 202 831,15	—			

2. Характеристики здания, сооружения, объекта незавершенного строительства с кадастровым номером (обозначением) 54:07:041201:217

№ п/п	Наименование характеристики	Значение характеристики
1	2	3
1	Вид объекта недвижимости	Здание
2	Ранее присвоенный государственный учетный номер здания, сооружения, объекта незавершенного строительства (кадастровый, инвентарный или условный номер)	—
3	Кадастровый номер земельного участка (земельных участков), в границах которого (которых) расположено здание, сооружение, объект незавершенного строительства	54:07:041201:52, 54:07:041201:103
4	Номер кадастрового квартала (кадастровых кварталов), в пределах которого (которых) расположено здание, сооружение, объекта незавершенного строительства	54:07:041201
5	Адрес здания, сооружения, объекта незавершенного строительства	633248, Российская Федерация, Новосибирская область, Искитимский р-н, Улыбинский сельсовет с/с, Первомайский п, Садовая ул, д 1
	Местоположение здания, сооружения, объекта незавершенного строительства	—
	Дополнительные сведения о местоположении	—
6	Иные сведения	—

1. Сведения о характерных точках контура

вид объекта недвижимости (здание, сооружение, объект незавершенного строительства)

кадастровый номер (обозначение) 54:07:041201:218

Зона № 4

Номер контура	Номера характерных точек контура	Существующие			Уточненные			Метод определения координат	Средняя квадратическая погрешность определения координат характерной точки (Mt), м	Формулы, примененные для расчета средней квадратической погрешности определения координат характерной точки (Mt), м
		координаты, м		R, м	координаты, м		R, м			
		X	Y		X	Y				
1	2	3	4	5	6	7	8	9	10	11
—	н69450	—	—	—	437 147,18	4 202 881,02	—	Геодезический метод	0,10	$\sqrt{(0,10^2 + 0,10^2)} = 0,10$
	н69460	—	—	—	437 143,26	4 202 887,33	—			
	н69470	—	—	—	437 127,61	4 202 877,62	—			
	н69480	—	—	—	437 131,53	4 202 871,30	—			
	н69450	—	—	—	437 147,18	4 202 881,02	—			

2. Характеристики здания, сооружения, объекта незавершенного строительства с кадастровым номером (обозначением) 54:07:041201:218

№ п/п	Наименование характеристики	Значение характеристики
1	2	3
1	Вид объекта недвижимости	Здание
2	Ранее присвоенный государственный учетный номер здания, сооружения, объекта незавершенного строительства (кадастровый, инвентарный или условный номер)	—
3	Кадастровый номер земельного участка (земельных участков), в границах которого (которых) расположено здание, сооружение, объект незавершенного строительства	54:07:041201:69, 54:07:041201:68
4	Номер кадастрового квартала (кадастровых кварталов), в пределах которого (которых) расположено здание, сооружение, объекта незавершенного строительства	54:07:041201

1	2	3
5	Адрес здания, сооружения, объекта незавершенного строительства	633248, Российская Федерация, Новосибирская область, Искитимский р-н, Улыбинский сельсовет с/с, Первомайский п, Садовая ул, д 2
	Местоположение здания, сооружения, объекта незавершенного строительства	—
	Дополнительные сведения о местоположении	—
6	Иные сведения	—

1. Сведения о характерных точках контура

вид объекта недвижимости (здание, сооружение, объект незавершенного строительства)

кадастровый номер (обозначение) 54:07:041201:219

Зона № 4

Номер контура	Номера характерных точек контура	Существующие			Уточненные			Метод определения координат	Средняя квадратическая погрешность определения координат характерной точки (Mt), м	Формулы, примененные для расчета средней квадратической погрешности определения координат характерной точки (Mt), м
		координаты, м		R, м	координаты, м		R, м			
		X	Y		X	Y				
1	2	3	4	5	6	7	8	9	10	11
—	н71290	—	—	—	437 121,15	4 202 962,03	—	Геодезический метод	0,10	$\sqrt{(0,10^2 + 0,10^2)} = 0,10$
	н71300	—	—	—	437 117,64	4 202 967,57	—			
	н71310	—	—	—	437 111,77	4 202 963,85	—			
	н71320	—	—	—	437 115,28	4 202 958,31	—			
	н71290	—	—	—	437 121,15	4 202 962,03	—			

2. Характеристики здания, сооружения, объекта незавершенного строительства с кадастровым номером (обозначением) 54:07:041201:219

№ п/п	Наименование характеристики	Значение характеристики
1	2	3
1	Вид объекта недвижимости	Здание
2	Ранее присвоенный государственный учетный номер здания, сооружения, объекта незавершенного строительства (кадастровый, инвентарный или условный номер)	—
3	Кадастровый номер земельного участка (земельных участков), в границах которого (которых) расположено здание, сооружение, объект незавершенного строительства	54:07:041201:21

1	2	3
4	Номер кадастрового квартала (кадастровых кварталов), в пределах которого (которых) расположено здание, сооружение, объекта незавершенного строительства	54:07:041201
5	Адрес здания, сооружения, объекта незавершенного строительства	633248, Российская Федерация, Новосибирская область, Искитимский р-н, Улыбинский сельсовет с/с, Первомайский п, Комсомольская ул, д 3
	Местоположение здания, сооружения, объекта незавершенного строительства	—
	Дополнительные сведения о местоположении	—
6	Иные сведения	—

1. Сведения о характерных точках контура

вид объекта недвижимости (здание, сооружение, объект незавершенного строительства)

кадастровый номер (обозначение) 54:07:041201:220

Зона № 4

Номер контура	Номера характерных точек контура	Существующие			Уточненные			Метод определения координат	Средняя квадратическая погрешность определения координат характерной точки (Mt), м	Формулы, примененные для расчета средней квадратической погрешности определения координат характерной точки (Mt), м
		координаты, м		R, м	координаты, м		R, м			
		X	Y		X	Y				
1	2	3	4	5	6	7	8	9	10	11
—	н7073О	—	—	—	437 121,28	4 203 015,97	—	Геодезический метод	0,10	$\sqrt{(0,10^2 + 0,10^2)} = 0,10$
	н7074О	—	—	—	437 118,22	4 203 021,35	—			
	н7075О	—	—	—	437 112,44	4 203 018,06	—			
	н7076О	—	—	—	437 115,50	4 203 012,68	—			
	н7073О	—	—	—	437 121,28	4 203 015,97	—			

2. Характеристики здания, сооружения, объекта незавершенного строительства с кадастровым номером (обозначением) 54:07:041201:220

№ п/п	Наименование характеристики	Значение характеристики
1	2	3
1	Вид объекта недвижимости	Здание
2	Ранее присвоенный государственный учетный номер здания, сооружения, объекта незавершенного строительства (кадастровый, инвентарный или условный номер)	—

1	2	3
3	Кадастровый номер земельного участка (земельных участков), в границах которого (которых) расположено здание, сооружение, объект незавершенного строительства	54:07:041201:1
4	Номер кадастрового квартала (кадастровых кварталов), в пределах которого (которых) расположено здание, сооружение, объекта незавершенного строительства	54:07:041201
5	Адрес здания, сооружения, объекта незавершенного строительства	633248, Российская Федерация, Новосибирская область, Искитимский р-н, Улыбинский сельсовет с/с, Первомайский п, Комсомольская ул, д 4
	Местоположение здания, сооружения, объекта незавершенного строительства	—
	Дополнительные сведения о местоположении	—
6	Иные сведения	—

1. Сведения о характерных точках контура

вид объекта недвижимости (здание, сооружение, объект незавершенного строительства)

кадастровый номер (обозначение) 54:07:041201:221

Зона № 4

Номер контура	Номера характерных точек контура	Существующие			Уточненные			Метод определения координат	Средняя квадратическая погрешность определения координат характерной точки (Mt), м	Формулы, примененные для расчета средней квадратической погрешности определения координат характерной точки (Mt), м
		координаты, м		R, м	координаты, м		R, м			
		X	Y		X	Y				
1	2	3	4	5	6	7	8	9	10	11
—	н69730	—	—	—	437 373,46	4 203 025,40	—	Геодезический метод	0,10	$\sqrt{(0,10^2 + 0,10^2)} = 0,10$
	н69740	—	—	—	437 370,14	4 203 030,43	—			
	н69750	—	—	—	437 364,41	4 203 026,64	—			
	н69760	—	—	—	437 367,73	4 203 021,62	—			
	н69730	—	—	—	437 373,46	4 203 025,40	—			

2. Характеристики здания, сооружения, объекта незавершенного строительства с кадастровым номером (обозначением) 54:07:041201:221

№ п/п	Наименование характеристики	Значение характеристики
1	2	3
1	Вид объекта недвижимости	Здание

1	2	3
2	Ранее присвоенный государственный учетный номер здания, сооружения, объекта незавершенного строительства (кадастровый, инвентарный или условный номер)	—
3	Кадастровый номер земельного участка (земельных участков), в границах которого (которых) расположено здание, сооружение, объект незавершенного строительства	54:07:041201:62
4	Номер кадастрового квартала (кадастровых кварталов), в пределах которого (которых) расположено здание, сооружение, объекта незавершенного строительства	54:07:041201
5	Адрес здания, сооружения, объекта незавершенного строительства	633248, Российская Федерация, Новосибирская область, Искитимский р-н, Улыбинский сельсовет с/с, Первомайский п, Садовая ул, д 11
	Местоположение здания, сооружения, объекта незавершенного строительства	—
	Дополнительные сведения о местоположении	—
6	Иные сведения	—

1. Сведения о характерных точках контура

вид объекта недвижимости (здание, сооружение, объект незавершенного строительства)

кадастровый номер (обозначение) 54:07:041201:222

Зона № 4

Номер контура	Номера характерных точек контура	Существующие			Уточненные			Метод определения координат	Средняя квадратическая погрешность определения координат характерной точки (Mt), м	Формулы, примененные для расчета средней квадратической погрешности определения координат характерной точки (Mt), м
		координаты, м		R, м	координаты, м		R, м			
		X	Y		X	Y				
1	2	3	4	5	6	7	8	9	10	11
—	н7161О	—	—	—	437 510,74	4 203 229,52	—	Геодезический метод	0,10	$\sqrt{(0,10^2 + 0,10^2)} = 0,10$
	н7162О	—	—	—	437 513,50	4 203 225,87	—			
	н7163О	—	—	—	437 520,22	4 203 230,95	—			
	н7164О	—	—	—	437 517,45	4 203 234,60	—			
	н7161О	—	—	—	437 510,74	4 203 229,52	—			

2. Характеристики здания, сооружения, объекта незавершенного строительства с кадастровым номером (обозначением) 54:07:041201:222		
№ п/п	Наименование характеристики	Значение характеристики
1	2	3
1	Вид объекта недвижимости	Здание
2	Ранее присвоенный государственный учетный номер здания, сооружения, объекта незавершенного строительства (кадастровый, инвентарный или условный номер)	—
3	Кадастровый номер земельного участка (земельных участков), в границах которого (которых) расположено здание, сооружение, объект незавершенного строительства	54:07:041201:44
4	Номер кадастрового квартала (кадастровых кварталов), в пределах которого (которых) расположено здание, сооружение, объекта незавершенного строительства	54:07:041201
5	Адрес здания, сооружения, объекта незавершенного строительства	633248, Российская Федерация, Новосибирская область, Искитимский р-н, Улыбинский сельсовет с/с, Первомайский п, Комсомольская ул, д 27
	Местоположение здания, сооружения, объекта незавершенного строительства	—
	Дополнительные сведения о местоположении	—
6	Иные сведения	—

1. Сведения о характерных точках контура

вид объекта недвижимости (здание, сооружение, объект незавершенного строительства) _____

кадастровый номер (обозначение) 54:07:041201:223

Зона № 4

Номер контура	Номера характерных точек контура	Существующие			Уточненные			Метод определения координат	Средняя квадратическая погрешность определения координат характерной точки (Mt), м	Формулы, примененные для расчета средней квадратической погрешности определения координат характерной точки (Mt), м
		координаты, м		R, м	координаты, м		R, м			
		X	Y		X	Y				
1	2	3	4	5	6	7	8	9	10	11
—	н7157О	—	—	—	437 479,48	4 203 192,59	—	Геодезический метод	0,10	$\sqrt{(0,10^2 + 0,10^2)} = 0,10$
	н7158О	—	—	—	437 490,12	4 203 199,88	—			
	н7159О	—	—	—	437 482,59	4 203 210,86	—			

1	2	3	4	5	6	7	8	9	10	11
—	н71600	—	—	—	437 471,95	4 203 203,58	—	Геодезический метод	0,10	$\sqrt{(0,10^2 + 0,10^2)} = 0,10$
	н71570	—	—	—	437 479,48	4 203 192,59	—			

2. Характеристики здания, сооружения, объекта незавершенного строительства с кадастровым номером (обозначением) 54:07:041201:223

№ п/п	Наименование характеристики	Значение характеристики
1	2	3
1	Вид объекта недвижимости	Здание
2	Ранее присвоенный государственный учетный номер здания, сооружения, объекта незавершенного строительства (кадастровый, инвентарный или условный номер)	—
3	Кадастровый номер земельного участка (земельных участков), в границах которого (которых) расположено здание, сооружение, объект незавершенного строительства	54:07:041201:16, 54:07:041201:17
4	Номер кадастрового квартала (кадастровых кварталов), в пределах которого (которых) расположено здание, сооружение, объекта незавершенного строительства	54:07:041201
5	Адрес здания, сооружения, объекта незавершенного строительства	633248, Российская Федерация, Новосибирская область, Искитимский р-н, Улыбинский сельсовет с/с, Первомайский п, Комсомольская ул, д 25
	Местоположение здания, сооружения, объекта незавершенного строительства	—
	Дополнительные сведения о местоположении	—
6	Иные сведения	—

1. Сведения о характерных точках контура

вид объекта недвижимости (здание, сооружение, объект незавершенного строительства)

кадастровый номер (обозначение) 54:07:041201:224

Зона № 4

Номер контура	Номера характерных точек контура	Существующие			Уточненные			Метод определения координат	Средняя квадратическая погрешность определения координат характерной точки (Mt), м	Формулы, примененные для расчета средней квадратической погрешности определения координат характерной точки (Mt), м
		координаты, м		R, м	координаты, м		R, м			
		X	Y		X	Y				
1	2	3	4	5	6	7	8	9	10	11
—	н71090	—	—	—	437 593,60	4 203 319,83	—	Геодезический метод	0,10	$\sqrt{(0,10^2 + 0,10^2)} = 0,10$

1	2	3	4	5	6	7	8	9	10	11
—	н7110О	—	—	—	437 586,77	4 203 330,75	—	Геодезический метод	0,10	$\sqrt{(0,10^2 + 0,10^2)} = 0,10$
	н7111О	—	—	—	437 576,69	4 203 324,45	—			
	н7112О	—	—	—	437 583,52	4 203 313,53	—			
	н7109О	—	—	—	437 593,60	4 203 319,83	—			

2. Характеристики здания, сооружения, объекта незавершенного строительства с кадастровым номером (обозначением) 54:07:041201:224

№ п/п	Наименование характеристики	Значение характеристики
1	2	3
1	Вид объекта недвижимости	Здание
2	Ранее присвоенный государственный учетный номер здания, сооружения, объекта незавершенного строительства (кадастровый, инвентарный или условный номер)	—
3	Кадастровый номер земельного участка (земельных участков), в границах которого (которых) расположено здание, сооружение, объект незавершенного строительства	54:07:041201:22, 54:07:041201:130
4	Номер кадастрового квартала (кадастровых кварталов), в пределах которого (которых) расположено здание, сооружение, объекта незавершенного строительства	54:07:041201
5	Адрес здания, сооружения, объекта незавершенного строительства	633248, Российская Федерация, Новосибирская область, Искитимский р-н, Улыбинский сельсовет с/с, Первомайский п, Комсомольская ул, д 30
	Местоположение здания, сооружения, объекта незавершенного строительства	—
	Дополнительные сведения о местоположении	—
6	Иные сведения	—

1. Сведения о характерных точках контура

вид объекта недвижимости (здание, сооружение, объект незавершенного строительства)

кадастровый номер (обозначение) 54:07:041201:225

Зона № 4

Номер контура	Номера характерных точек контура	Существующие			Уточненные			Метод определения координат	Средняя квадратическая погрешность определения координат характерной точки (Mt), м	Формулы, примененные для расчета средней квадратической погрешности определения координат характерной точки (Mt), м
		координаты, м		R, м	координаты, м		R, м			
		X	Y		X	Y				
1	2	3	4	5	6	7	8	9	10	11
—	н71130	—	—	—	437 639,23	4 203 349,18	—	Геодезический метод	0,10	$\sqrt{(0,10^2 + 0,10^2)} = 0,10$
	н71140	—	—	—	437 634,80	4 203 355,69	—			
	н71150	—	—	—	437 619,07	4 203 344,48	—			
	н71160	—	—	—	437 623,24	4 203 338,30	—			
	н71130	—	—	—	437 639,23	4 203 349,18	—			

2. Характеристики здания, сооружения, объекта незавершенного строительства с кадастровым номером (обозначением) 54:07:041201:225

№ п/п	Наименование характеристики	Значение характеристики
1	2	3
1	Вид объекта недвижимости	Здание
2	Ранее присвоенный государственный учетный номер здания, сооружения, объекта незавершенного строительства (кадастровый, инвентарный или условный номер)	—
3	Кадастровый номер земельного участка (земельных участков), в границах которого (которых) расположено здание, сооружение, объект незавершенного строительства	54:07:041201:25, 54:07:041201:131
4	Номер кадастрового квартала (кадастровых кварталов), в пределах которого (которых) расположено здание, сооружение, объекта незавершенного строительства	54:07:041201

1	2	3
5	Адрес здания, сооружения, объекта незавершенного строительства	633248, Российская Федерация, Новосибирская область, Искитимский р-н, Улыбинский сельсовет с/с, Первомайский п, Комсомольская ул, д 32
	Местоположение здания, сооружения, объекта незавершенного строительства	—
	Дополнительные сведения о местоположении	—
6	Иные сведения	—

1. Сведения о характерных точках контура

вид объекта недвижимости (здание, сооружение, объект незавершенного строительства)

кадастровый номер (обозначение) 54:07:041201:226

Зона № 4

Номер контура	Номера характерных точек контура	Существующие			Уточненные			Метод определения координат	Средняя квадратическая погрешность определения координат характерной точки (Mt), м	Формулы, примененные для расчета средней квадратической погрешности определения координат характерной точки (Mt), м
		координаты, м		R, м	координаты, м		R, м			
		X	Y		X	Y				
1	2	3	4	5	6	7	8	9	10	11
—	н70850	—	—	—	437 250,65	4 203 097,55	—	Геодезический метод	0,10	$\sqrt{(0,10^2 + 0,10^2)} = 0,10$
	н70860	—	—	—	437 247,08	4 203 103,18	—			
	н70870	—	—	—	437 241,34	4 203 099,55	—			
	н70880	—	—	—	437 244,91	4 203 093,92	—			
	н70850	—	—	—	437 250,65	4 203 097,55	—			

2. Характеристики здания, сооружения, объекта незавершенного строительства с кадастровым номером (обозначением) 54:07:041201:226

№ п/п	Наименование характеристики	Значение характеристики
1	2	3
1	Вид объекта недвижимости	Здание
2	Ранее присвоенный государственный учетный номер здания, сооружения, объекта незавершенного строительства (кадастровый, инвентарный или условный номер)	—
3	Кадастровый номер земельного участка (земельных участков), в границах которого (которых) расположено здание, сооружение, объект незавершенного строительства	54:07:041201:9

1	2	3
4	Номер кадастрового квартала (кадастровых кварталов), в пределах которого (которых) расположено здание, сооружение, объекта незавершенного строительства	54:07:041201
5	Адрес здания, сооружения, объекта незавершенного строительства	633248, Российская Федерация, Новосибирская область, Искитимский р-н, Улыбинский сельсовет с/с, Первомайский п, Комсомольская ул, д 16
	Местоположение здания, сооружения, объекта незавершенного строительства	—
	Дополнительные сведения о местоположении	—
6	Иные сведения	—

1. Сведения о характерных точках контура

вид объекта недвижимости (здание, сооружение, объект незавершенного строительства)

кадастровый номер (обозначение) 54:07:041201:227

Зона № 4

Номер контура	Номера характерных точек контура	Существующие			Уточненные			Метод определения координат	Средняя квадратическая погрешность определения координат характерной точки (Mt), м	Формулы, примененные для расчета средней квадратической погрешности определения координат характерной точки (Mt), м
		координаты, м		R, м	координаты, м		R, м			
		X	Y		X	Y				
1	2	3	4	5	6	7	8	9	10	11
—	н71450	—	—	—	437 314,80	4 203 089,23	—	Геодезический метод	0,10	$\sqrt{(0,10^2 + 0,10^2)} = 0,10$
	н71460	—	—	—	437 311,35	4 203 094,61	—			
	н71470	—	—	—	437 305,32	4 203 090,74	—			
	н71480	—	—	—	437 308,77	4 203 085,36	—			
	н71450	—	—	—	437 314,80	4 203 089,23	—			

2. Характеристики здания, сооружения, объекта незавершенного строительства с кадастровым номером (обозначением) 54:07:041201:227

№ п/п	Наименование характеристики	Значение характеристики
1	2	3
1	Вид объекта недвижимости	Здание
2	Ранее присвоенный государственный учетный номер здания, сооружения, объекта незавершенного строительства (кадастровый, инвентарный или условный номер)	—

1	2	3
3	Кадастровый номер земельного участка (земельных участков), в границах которого (которых) расположено здание, сооружение, объект незавершенного строительства	54:07:041201:10
4	Номер кадастрового квартала (кадастровых кварталов), в пределах которого (которых) расположено здание, сооружение, объекта незавершенного строительства	54:07:041201
5	Адрес здания, сооружения, объекта незавершенного строительства	633248, Российская Федерация, Новосибирская область, Искитимский р-н, Улыбинский сельсовет с/с, Первомайский п, Комсомольская ул, д 17
	Местоположение здания, сооружения, объекта незавершенного строительства	—
	Дополнительные сведения о местоположении	—
6	Иные сведения	—

1. Сведения о характерных точках контура

вид объекта недвижимости (здание, сооружение, объект незавершенного строительства)

кадастровый номер (обозначение) 54:07:041201:229

Зона № 4

Номер контура	Номера характерных точек контура	Существующие			Уточненные			Метод определения координат	Средняя квадратическая погрешность определения координат характерной точки (Mt), м	Формулы, примененные для расчета средней квадратической погрешности определения координат характерной точки (Mt), м
		координаты, м		R, м	координаты, м		R, м			
		X	Y	R, м	X	Y	R, м			
1	2	3	4	5	6	7	8	9	10	11
—	н69770	—	—	—	437 405,37	4 203 046,73	—	Геодезический метод	0,10	$\sqrt{(0,10^2 + 0,10^2)} = 0,10$
	н69780	—	—	—	437 398,66	4 203 058,33	—			
	н69790	—	—	—	437 388,12	4 203 052,23	—			
	н69800	—	—	—	437 394,82	4 203 040,64	—			
	н69770	—	—	—	437 405,37	4 203 046,73	—			

2. Характеристики здания, сооружения, объекта незавершенного строительства с кадастровым номером (обозначением) 54:07:041201:229

№ п/п	Наименование характеристики	Значение характеристики
1	2	3
1	Вид объекта недвижимости	Здание

1	2	3
2	Ранее присвоенный государственный учетный номер здания, сооружения, объекта незавершенного строительства (кадастровый, инвентарный или условный номер)	—
3	Кадастровый номер земельного участка (земельных участков), в границах которого (которых) расположено здание, сооружение, объект незавершенного строительства	54:07:041201:65, 54:07:041201:64
4	Номер кадастрового квартала (кадастровых кварталов), в пределах которого (которых) расположено здание, сооружение, объекта незавершенного строительства	54:07:041201
5	Адрес здания, сооружения, объекта незавершенного строительства	633248, Российская Федерация, Новосибирская область, Искитимский р-н, Улыбинский сельсовет с/с, Первомайский п, Садовая ул, д 18
	Местоположение здания, сооружения, объекта незавершенного строительства	—
	Дополнительные сведения о местоположении	—
6	Иные сведения	—

1. Сведения о характерных точках контура

вид объекта недвижимости (здание, сооружение, объект незавершенного строительства)

кадастровый номер (обозначение) 54:07:041201:230

Зона № 4

Номер контура	Номера характерных точек контура	Существующие			Уточненные			Метод определения координат	Средняя квадратическая погрешность определения координат характерной точки (Mt), м	Формулы, примененные для расчета средней квадратической погрешности определения координат характерной точки (Mt), м
		координаты, м		R, м	координаты, м		R, м			
		X	Y		X	Y				
1	2	3	4	5	6	7	8	9	10	11
—	н7101О	—	—	—	437 483,99	4 203 246,56	—	Геодезический метод	0,10	$\sqrt{(0,10^2 + 0,10^2)} = 0,10$
	н7102О	—	—	—	437 478,54	4 203 255,36	—			
	н7103О	—	—	—	437 463,60	4 203 246,13	—			
	н7104О	—	—	—	437 469,04	4 203 237,32	—			
	н7101О	—	—	—	437 483,99	4 203 246,56	—			

2. Характеристики здания, сооружения, объекта незавершенного строительства с кадастровым номером (обозначением) 54:07:041201:230		
№ п/п	Наименование характеристики	Значение характеристики
1	2	3
1	Вид объекта недвижимости	Здание
2	Ранее присвоенный государственный учетный номер здания, сооружения, объекта незавершенного строительства (кадастровый, инвентарный или условный номер)	—
3	Кадастровый номер земельного участка (земельных участков), в границах которого (которых) расположено здание, сооружение, объект незавершенного строительства	54:07:041201:15, 54:07:041201:39
4	Номер кадастрового квартала (кадастровых кварталов), в пределах которого (которых) расположено здание, сооружение, объекта незавершенного строительства	54:07:041201
5	Адрес здания, сооружения, объекта незавершенного строительства	633248, Российская Федерация, Новосибирская область, Искитимский р-н, Улыбинский сельсовет с/с, Первомайский п, Комсомольская ул, д 24
	Местоположение здания, сооружения, объекта незавершенного строительства	—
	Дополнительные сведения о местоположении	—
6	Иные сведения	—

1. Сведения о характерных точках контура

вид объекта недвижимости (здание, сооружение, объект незавершенного строительства)										
кадастровый номер (обозначение) 54:07:041201:231										
Зона № 4										
Номер контура	Номера характерных точек контура	Существующие			Уточненные			Метод определения координат	Средняя квадратическая погрешность определения координат характерной точки (Mt), м	Формулы, примененные для расчета средней квадратической погрешности определения координат характерной точки (Mt), м
		координаты, м		R, м	координаты, м		R, м			
		X	Y		X	Y				
1	2	3	4	5	6	7	8	9	10	11
—	н6949О	—	—	—	437 178,32	4 202 900,62	—	Геодезический метод	0,10	$\sqrt{(0,10^2 + 0,10^2)} = 0,10$
	н6950О	—	—	—	437 174,46	4 202 906,85	—			
	н6951О	—	—	—	437 158,03	4 202 896,67	—			

1	2	3	4	5	6	7	8	9	10	11
—	н6952О	—	—	—	437 161,89	4 202 890,44	—	Геодезический метод	0,10	$\sqrt{(0,10^2 + 0,10^2)} = 0,10$
	н6949О	—	—	—	437 178,32	4 202 900,62	—			

2. Характеристики здания, сооружения, объекта незавершенного строительства с кадастровым номером (обозначением) 54:07:041201:231

№ п/п	Наименование характеристики	Значение характеристики
1	2	3
1	Вид объекта недвижимости	Здание
2	Ранее присвоенный государственный учетный номер здания, сооружения, объекта незавершенного строительства (кадастровый, инвентарный или условный номер)	—
3	Кадастровый номер земельного участка (земельных участков), в границах которого (которых) расположено здание, сооружение, объект незавершенного строительства	54:07:041201:45, 54:07:041201:177
4	Номер кадастрового квартала (кадастровых кварталов), в пределах которого (которых) расположено здание, сооружение, объекта незавершенного строительства	54:07:041201
5	Адрес здания, сооружения, объекта незавершенного строительства	633248, Российская Федерация, Новосибирская область, Искитимский р-н, Улыбинский сельсовет с/с, Первомайский п, Садовая ул, д 4
	Местоположение здания, сооружения, объекта незавершенного строительства	—
	Дополнительные сведения о местоположении	—
6	Иные сведения	—

1. Сведения о характерных точках контура

вид объекта недвижимости (здание, сооружение, объект незавершенного строительства)

кадастровый номер (обозначение) 54:07:041201:232

Зона № 4

Номер контура	Номера характерных точек контура	Существующие			Уточненные			Метод определения координат	Средняя квадратическая погрешность определения координат характерной точки (Mt), м	Формулы, примененные для расчета средней квадратической погрешности определения координат характерной точки (Mt), м
		координаты, м		R, м	координаты, м		R, м			
		X	Y		X	Y				
1	2	3	4	5	6	7	8	9	10	11
—	н7009О	—	—	—	437 430,62	4 203 347,35	—	Геодезический метод	0,10	$\sqrt{(0,10^2 + 0,10^2)} = 0,10$

1	2	3	4	5	6	7	8	9	10	11
—	н7010О	—	—	—	437 434,46	4 203 341,87	—	Геодезический метод	0,10	$\sqrt{(0,10^2 + 0,10^2)} = 0,10$
	н7011О	—	—	—	437 439,75	4 203 345,57	—			
	н7012О	—	—	—	437 435,91	4 203 351,05	—			
	н7009О	—	—	—	437 430,62	4 203 347,35	—			

2. Характеристики здания, сооружения, объекта незавершенного строительства с кадастровым номером (обозначением) 54:07:041201:232

№ п/п	Наименование характеристики	Значение характеристики
1	2	3
1	Вид объекта недвижимости	Здание
2	Ранее присвоенный государственный учетный номер здания, сооружения, объекта незавершенного строительства (кадастровый, инвентарный или условный номер)	—
3	Кадастровый номер земельного участка (земельных участков), в границах которого (которых) расположено здание, сооружение, объект незавершенного строительства	54:07:041201:120
4	Номер кадастрового квартала (кадастровых кварталов), в пределах которого (которых) расположено здание, сооружение, объекта незавершенного строительства	54:07:041201
5	Адрес здания, сооружения, объекта незавершенного строительства	633248, Российская Федерация, Новосибирская область, Искитимский р-н, Улыбинский сельсовет с/с, Первомайский п, Покрышкина ул, д 12
	Местоположение здания, сооружения, объекта незавершенного строительства	—
	Дополнительные сведения о местоположении	—
6	Иные сведения	—

1. Сведения о характерных точках контура

вид объекта недвижимости (здание, сооружение, объект незавершенного строительства)

кадастровый номер (обозначение) 54:07:041201:233

Зона № 4

Номер контура	Номера характерных точек контура	Существующие			Уточненные			Метод определения координат	Средняя квадратическая погрешность определения координат характерной точки (Mt), м	Формулы, примененные для расчета средней квадратической погрешности определения координат характерной точки (Mt), м
		координаты, м		R, м	координаты, м		R, м			
		X	Y		X	Y				
1	2	3	4	5	6	7	8	9	10	11
—	н6862О	—	—	—	437 203,43	4 202 861,08	—	Геодезический метод	0,10	$\sqrt{(0,10^2 + 0,10^2)} = 0,10$
	н6863О	—	—	—	437 199,44	4 202 867,15	—			
	н6864О	—	—	—	437 183,63	4 202 856,76	—			
	н6865О	—	—	—	437 187,62	4 202 850,69	—			
	н6862О	—	—	—	437 203,43	4 202 861,08	—			

2. Характеристики здания, сооружения, объекта незавершенного строительства с кадастровым номером (обозначением) 54:07:041201:233

№ п/п	Наименование характеристики	Значение характеристики
1	2	3
1	Вид объекта недвижимости	Здание
2	Ранее присвоенный государственный учетный номер здания, сооружения, объекта незавершенного строительства (кадастровый, инвентарный или условный номер)	—
3	Кадастровый номер земельного участка (земельных участков), в границах которого (которых) расположено здание, сооружение, объект незавершенного строительства	54:07:041201:83, 54:07:041201:172
4	Номер кадастрового квартала (кадастровых кварталов), в пределах которого (которых) расположено здание, сооружение, объекта незавершенного строительства	54:07:041201

1	2	3
5	Адрес здания, сооружения, объекта незавершенного строительства	633248, Российская Федерация, Новосибирская область, Искитимский р-н, Улыбинский сельсовет с/с, Первомайский п, Садовая ул, д 3
	Местоположение здания, сооружения, объекта незавершенного строительства	—
	Дополнительные сведения о местоположении	—
6	Иные сведения	—

1. Сведения о характерных точках контура

вид объекта недвижимости (здание, сооружение, объект незавершенного строительства)

кадастровый номер (обозначение) 54:07:041201:234

Зона № 4

Номер контура	Номера характерных точек контура	Существующие			Уточненные			Метод определения координат	Средняя квадратическая погрешность определения координат характерной точки (Mt), м	Формулы, примененные для расчета средней квадратической погрешности определения координат характерной точки (Mt), м
		координаты, м		R, м	координаты, м		R, м			
		X	Y		X	Y				
1	2	3	4	5	6	7	8	9	10	11
—	н7181О	—	—	—	437 737,60	4 203 374,68	—	Геодезический метод	0,10	$\sqrt{(0,10^2 + 0,10^2)} = 0,10$
	н7182О	—	—	—	437 744,20	4 203 379,11	—			
	н7183О	—	—	—	437 739,65	4 203 385,87	—			
	н7184О	—	—	—	437 733,06	4 203 381,44	—			
	н7181О	—	—	—	437 737,60	4 203 374,68	—			

2. Характеристики здания, сооружения, объекта незавершенного строительства с кадастровым номером (обозначением) 54:07:041201:234

№ п/п	Наименование характеристики	Значение характеристики
1	2	3
1	Вид объекта недвижимости	Здание
2	Ранее присвоенный государственный учетный номер здания, сооружения, объекта незавершенного строительства (кадастровый, инвентарный или условный номер)	—
3	Кадастровый номер земельного участка (земельных участков), в границах которого (которых) расположено здание, сооружение, объект незавершенного строительства	54:07:041201:31

1	2	3
4	Номер кадастрового квартала (кадастровых кварталов), в пределах которого (которых) расположено здание, сооружение, объекта незавершенного строительства	54:07:041201
5	Адрес здания, сооружения, объекта незавершенного строительства	633248, Российская Федерация, Новосибирская область, Искитимский р-н, Улыбинский сельсовет с/с, Первомайский п, Комсомольская ул, д 39
	Местоположение здания, сооружения, объекта незавершенного строительства	—
	Дополнительные сведения о местоположении	—
6	Иные сведения	—

1. Сведения о характерных точках контура

вид объекта недвижимости (здание, сооружение, объект незавершенного строительства)

кадастровый номер (обозначение) 54:07:041201:235

Зона № 4

Номер контура	Номера характерных точек контура	Существующие			Уточненные			Метод определения координат	Средняя квадратическая погрешность определения координат характерной точки (Mt), м	Формулы, примененные для расчета средней квадратической погрешности определения координат характерной точки (Mt), м
		координаты, м		R, м	координаты, м		R, м			
		X	Y		X	Y				
1	2	3	4	5	6	7	8	9	10	11
—	н7121О	—	—	—	437 762,02	4 203 434,45	—	Геодезический метод	0,10	$\sqrt{(0,10^2 + 0,10^2)} = 0,10$
	н7122О	—	—	—	437 756,19	4 203 441,70	—			
	н7123О	—	—	—	437 749,02	4 203 435,92	—			
	н7124О	—	—	—	437 754,85	4 203 428,68	—			
	н7121О	—	—	—	437 762,02	4 203 434,45	—			

2. Характеристики здания, сооружения, объекта незавершенного строительства с кадастровым номером (обозначением) 54:07:041201:235

№ п/п	Наименование характеристики	Значение характеристики
1	2	3
1	Вид объекта недвижимости	Здание
2	Ранее присвоенный государственный учетный номер здания, сооружения, объекта незавершенного строительства (кадастровый, инвентарный или условный номер)	—

1	2	3
3	Кадастровый номер земельного участка (земельных участков), в границах которого (которых) расположено здание, сооружение, объект незавершенного строительства	54:07:041201:43
4	Номер кадастрового квартала (кадастровых кварталов), в пределах которого (которых) расположено здание, сооружение, объекта незавершенного строительства	54:07:041201
5	Адрес здания, сооружения, объекта незавершенного строительства	633248, Российская Федерация, Новосибирская область, Искитимский р-н, Улыбинский сельсовет с/с, Первомайский п, Комсомольская ул, д 38
	Местоположение здания, сооружения, объекта незавершенного строительства	—
	Дополнительные сведения о местоположении	—
6	Иные сведения	—

1. Сведения о характерных точках контура

вид объекта недвижимости (здание, сооружение, объект незавершенного строительства)

кадастровый номер (обозначение) 54:07:041201:237

Зона № 4

Номер контура	Номера характерных точек контура	Существующие			Уточненные			Метод определения координат	Средняя квадратическая погрешность определения координат характерной точки (Mt), м	Формулы, примененные для расчета средней квадратической погрешности определения координат характерной точки (Mt), м
		координаты, м		R, м	координаты, м		R, м			
		X	Y		X	Y				
1	2	3	4	5	6	7	8	9	10	11
—	н7177О	—	—	—	437 709,48	4 203 365,37	—	Геодезический метод	0,10	$\sqrt{(0,10^2 + 0,10^2)} = 0,10$
	н7178О	—	—	—	437 703,45	4 203 361,34	—			
	н7179О	—	—	—	437 708,61	4 203 353,63	—			
	н7180О	—	—	—	437 714,63	4 203 357,65	—			
	н7177О	—	—	—	437 709,48	4 203 365,37	—			

2. Характеристики здания, сооружения, объекта незавершенного строительства с кадастровым номером (обозначением) 54:07:041201:237

№ п/п	Наименование характеристики	Значение характеристики
1	2	3
1	Вид объекта недвижимости	Здание

1	2	3
2	Ранее присвоенный государственный учетный номер здания, сооружения, объекта незавершенного строительства (кадастровый, инвентарный или условный номер)	—
3	Кадастровый номер земельного участка (земельных участков), в границах которого (которых) расположено здание, сооружение, объект незавершенного строительства	54:07:041201:133
4	Номер кадастрового квартала (кадастровых кварталов), в пределах которого (которых) расположено здание, сооружение, объекта незавершенного строительства	54:07:041201
5	Адрес здания, сооружения, объекта незавершенного строительства	633248, Российская Федерация, Новосибирская область, Искитимский р-н, Улыбинский сельсовет с/с, Первомайский п, Комсомольская ул, д 37
	Местоположение здания, сооружения, объекта незавершенного строительства	—
	Дополнительные сведения о местоположении	—
6	Иные сведения	—

1. Сведения о характерных точках контура

вид объекта недвижимости (здание, сооружение, объект незавершенного строительства)

кадастровый номер (обозначение) 54:07:041201:238

Зона № 4

Номер контура	Номера характерных точек контура	Существующие			Уточненные			Метод определения координат	Средняя квадратическая погрешность определения координат характерной точки (Mt), м	Формулы, примененные для расчета средней квадратической погрешности определения координат характерной точки (Mt), м
		координаты, м		R, м	координаты, м		R, м			
		X	Y		X	Y				
1	2	3	4	5	6	7	8	9	10	11
—	н70170	—	—	—	437 518,19	4 203 399,53	—	Геодезический метод	0,10	$\sqrt{(0,10^2 + 0,10^2)} = 0,10$
	н70180	—	—	—	437 523,56	4 203 404,24	—			
	н70190	—	—	—	437 518,95	4 203 409,50	—			
	н70200	—	—	—	437 513,58	4 203 404,79	—			
	н70170	—	—	—	437 518,19	4 203 399,53	—			

2. Характеристики здания, сооружения, объекта незавершенного строительства с кадастровым номером (обозначением) 54:07:041201:238

№ п/п	Наименование характеристики	Значение характеристики
1	2	3
1	Вид объекта недвижимости	Здание
2	Ранее присвоенный государственный учетный номер здания, сооружения, объекта незавершенного строительства (кадастровый, инвентарный или условный номер)	—
3	Кадастровый номер земельного участка (земельных участков), в границах которого (которых) расположено здание, сооружение, объект незавершенного строительства	54:07:041201:41
4	Номер кадастрового квартала (кадастровых кварталов), в пределах которого (которых) расположено здание, сооружение, объекта незавершенного строительства	54:07:041201
5	Адрес здания, сооружения, объекта незавершенного строительства	633248, Российская Федерация, Новосибирская область, Искитимский р-н, Улыбинский сельсовет с/с, Первомайский п, Покрышкина ул, д 18
	Местоположение здания, сооружения, объекта незавершенного строительства	—
	Дополнительные сведения о местоположении	—
6	Иные сведения	—

1. Сведения о характерных точках контура

вид объекта недвижимости (здание, сооружение, объект незавершенного строительства) _____

кадастровый номер (обозначение) 54:07:041201:239

Зона № 4

Номер контура	Номера характерных точек контура	Существующие			Уточненные			Метод определения координат	Средняя квадратическая погрешность определения координат характерной точки (Mt), м	Формулы, примененные для расчета средней квадратической погрешности определения координат характерной точки (Mt), м
		координаты, м		R, м	координаты, м		R, м			
		X	Y		X	Y				
1	2	3	4	5	6	7	8	9	10	11
—	н71170	—	—	—	437 671,22	4 203 371,10	—	Геодезический метод	0,10	$\sqrt{(0,10^2 + 0,10^2)} = 0,10$
	н71180	—	—	—	437 666,73	4 203 377,59	—			
	н71190	—	—	—	437 650,58	4 203 366,41	—			

1	2	3	4	5	6	7	8	9	10	11
—	н7120О	—	—	—	437 655,08	4 203 359,92	—	Геодезический метод	0,10	$\sqrt{(0,10^2 + 0,10^2)} = 0,10$
	н7117О	—	—	—	437 671,22	4 203 371,10	—			

2. Характеристики здания, сооружения, объекта незавершенного строительства с кадастровым номером (обозначением) 54:07:041201:239

№ п/п	Наименование характеристики	Значение характеристики
1	2	3
1	Вид объекта недвижимости	Здание
2	Ранее присвоенный государственный учетный номер здания, сооружения, объекта незавершенного строительства (кадастровый, инвентарный или условный номер)	—
3	Кадастровый номер земельного участка (земельных участков), в границах которого (которых) расположено здание, сооружение, объект незавершенного строительства	54:07:041201:28, 54:07:041201:395
4	Номер кадастрового квартала (кадастровых кварталов), в пределах которого (которых) расположено здание, сооружение, объекта незавершенного строительства	54:07:041201
5	Адрес здания, сооружения, объекта незавершенного строительства	633248, Российская Федерация, Новосибирская область, Искитимский р-н, Улыбинский сельсовет с/с, Первомайский п, Комсомольская ул, д 34
	Местоположение здания, сооружения, объекта незавершенного строительства	—
	Дополнительные сведения о местоположении	—
6	Иные сведения	—

1. Сведения о характерных точках контура

вид объекта недвижимости (здание, сооружение, объект незавершенного строительства)

кадастровый номер (обозначение) 54:07:041201:240

Зона № 4

Номер контура	Номера характерных точек контура	Существующие			Уточненные			Метод определения координат	Средняя квадратическая погрешность определения координат характерной точки (Mt), м	Формулы, примененные для расчета средней квадратической погрешности определения координат характерной точки (Mt), м
		координаты, м		R, м	координаты, м		R, м			
		X	Y		X	Y				
1	2	3	4	5	6	7	8	9	10	11
—	н7061О	—	—	—	437 579,69	4 203 414,20	—	Геодезический метод	0,10	$\sqrt{(0,10^2 + 0,10^2)} = 0,10$

1	2	3	4	5	6	7	8	9	10	11
—	н7062О	—	—	—	437 575,13	4 203 419,57	—	Геодезический метод	0,10	$\sqrt{(0,10^2 + 0,10^2)} = 0,10$
	н7063О	—	—	—	437 566,23	4 203 412,00	—			
	н7064О	—	—	—	437 570,79	4 203 406,64	—			
	н7061О	—	—	—	437 579,69	4 203 414,20	—			

2. Характеристики здания, сооружения, объекта незавершенного строительства с кадастровым номером (обозначением) 54:07:041201:240

№ п/п	Наименование характеристики	Значение характеристики
1	2	3
1	Вид объекта недвижимости	Здание
2	Ранее присвоенный государственный учетный номер здания, сооружения, объекта незавершенного строительства (кадастровый, инвентарный или условный номер)	—
3	Кадастровый номер земельного участка (земельных участков), в границах которого (которых) расположено здание, сооружение, объект незавершенного строительства	54:07:041201:143
4	Номер кадастрового квартала (кадастровых кварталов), в пределах которого (которых) расположено здание, сооружение, объекта незавершенного строительства	54:07:041201
5	Адрес здания, сооружения, объекта незавершенного строительства	633248, Российская Федерация, Новосибирская область, Искитимский р-н, Улыбинский сельсовет с/с, Первомайский п, Покрышкина ул, д 13
	Местоположение здания, сооружения, объекта незавершенного строительства	—
	Дополнительные сведения о местоположении	—
6	Иные сведения	—

1. Сведения о характерных точках контура

вид объекта недвижимости (здание, сооружение, объект незавершенного строительства)

кадастровый номер (обозначение) 54:07:041201:242

Зона № 4

Номер контура	Номера характерных точек контура	Существующие			Уточненные			Метод определения координат	Средняя квадратическая погрешность определения координат характерной точки (Mt), м	Формулы, примененные для расчета средней квадратической погрешности определения координат характерной точки (Mt), м
		координаты, м		R, м	координаты, м		R, м			
		X	Y		X	Y				
1	2	3	4	5	6	7	8	9	10	11
—	н68450	—	—	—	437 577,14	4 202 952,85	—	Геодезический метод	0,10	$\sqrt{(0,10^2 + 0,10^2)} = 0,10$
	н68460	—	—	—	437 571,16	4 202 962,76	—			
	н68470	—	—	—	437 561,27	4 202 956,79	—			
	н68480	—	—	—	437 567,25	4 202 946,88	—			
	н68450	—	—	—	437 577,14	4 202 952,85	—			

2. Характеристики здания, сооружения, объекта незавершенного строительства с кадастровым номером (обозначением) 54:07:041201:242

№ п/п	Наименование характеристики	Значение характеристики
1	2	3
1	Вид объекта недвижимости	Здание
2	Ранее присвоенный государственный учетный номер здания, сооружения, объекта незавершенного строительства (кадастровый, инвентарный или условный номер)	—
3	Кадастровый номер земельного участка (земельных участков), в границах которого (которых) расположено здание, сооружение, объект незавершенного строительства	54:07:041201:155, 54:07:041201:154
4	Номер кадастрового квартала (кадастровых кварталов), в пределах которого (которых) расположено здание, сооружение, объекта незавершенного строительства	54:07:041201

1	2	3
5	Адрес здания, сооружения, объекта незавершенного строительства	633248, Российская Федерация, Новосибирская область, Искитимский р-н, Улыбинский сельсовет с/с, Первомайский п, Хутор ул, д 2
	Местоположение здания, сооружения, объекта незавершенного строительства	—
	Дополнительные сведения о местоположении	—
6	Иные сведения	—

1. Сведения о характерных точках контура

вид объекта недвижимости (здание, сооружение, объект незавершенного строительства)

кадастровый номер (обозначение) 54:07:041201:243

Зона № 4

Номер контура	Номера характерных точек контура	Существующие			Уточненные			Метод определения координат	Средняя квадратическая погрешность определения координат характерной точки (Mt), м	Формулы, примененные для расчета средней квадратической погрешности определения координат характерной точки (Mt), м
		координаты, м		R, м	координаты, м		R, м			
		X	Y		X	Y				
1	2	3	4	5	6	7	8	9	10	11
—	н6841О	—	—	—	437 611,65	4 202 972,60	—	Геодезический метод	0,10	$\sqrt{(0,10^2 + 0,10^2)} = 0,10$
	н6842О	—	—	—	437 605,33	4 202 983,07	—			
	н6843О	—	—	—	437 594,98	4 202 976,82	—			
	н6844О	—	—	—	437 601,30	4 202 966,35	—			
	н6841О	—	—	—	437 611,65	4 202 972,60	—			

2. Характеристики здания, сооружения, объекта незавершенного строительства с кадастровым номером (обозначением) 54:07:041201:243

№ п/п	Наименование характеристики	Значение характеристики
1	2	3
1	Вид объекта недвижимости	Здание
2	Ранее присвоенный государственный учетный номер здания, сооружения, объекта незавершенного строительства (кадастровый, инвентарный или условный номер)	—
3	Кадастровый номер земельного участка (земельных участков), в границах которого (которых) расположено здание, сооружение, объект незавершенного строительства	54:07:041201:156, 54:07:041201:157

1	2	3
4	Номер кадастрового квартала (кадастровых кварталов), в пределах которого (которых) расположено здание, сооружение, объекта незавершенного строительства	54:07:041201
5	Адрес здания, сооружения, объекта незавершенного строительства	633248, Российская Федерация, Новосибирская область, Искитимский р-н, Улыбинский сельсовет с/с, Первомайский п, Хутор ул, д 4
	Местоположение здания, сооружения, объекта незавершенного строительства	—
	Дополнительные сведения о местоположении	—
6	Иные сведения	—

1. Сведения о характерных точках контура

вид объекта недвижимости (здание, сооружение, объект незавершенного строительства)

кадастровый номер (обозначение) 54:07:041201:244

Зона № 4

Номер контура	Номера характерных точек контура	Существующие			Уточненные			Метод определения координат	Средняя квадратическая погрешность определения координат характерной точки (Mt), м	Формулы, примененные для расчета средней квадратической погрешности определения координат характерной точки (Mt), м
		координаты, м		R, м	координаты, м		R, м			
		X	Y		X	Y				
1	2	3	4	5	6	7	8	9	10	11
—	н6829О	—	—	—	437 781,43	4 203 074,70	—	Геодезический метод	0,10	$\sqrt{(0,10^2 + 0,10^2)} = 0,10$
	н6830О	—	—	—	437 775,41	4 203 084,86	—			
	н6831О	—	—	—	437 765,22	4 203 078,82	—			
	н6832О	—	—	—	437 771,24	4 203 068,66	—			
	н6829О	—	—	—	437 781,43	4 203 074,70	—			

2. Характеристики здания, сооружения, объекта незавершенного строительства с кадастровым номером (обозначением) 54:07:041201:244

№ п/п	Наименование характеристики	Значение характеристики
1	2	3
1	Вид объекта недвижимости	Здание
2	Ранее присвоенный государственный учетный номер здания, сооружения, объекта незавершенного строительства (кадастровый, инвентарный или условный номер)	—

1	2	3
3	Кадастровый номер земельного участка (земельных участков), в границах которого (которых) расположено здание, сооружение, объект незавершенного строительства	54:07:041201:178, 54:07:041201:99
4	Номер кадастрового квартала (кадастровых кварталов), в пределах которого (которых) расположено здание, сооружение, объекта незавершенного строительства	54:07:041201
5	Адрес здания, сооружения, объекта незавершенного строительства	633248, Российская Федерация, Новосибирская область, Искитимский р-н, Улыбинский сельсовет с/с, Первомайский п, Хутор ул, д 12
	Местоположение здания, сооружения, объекта незавершенного строительства	—
	Дополнительные сведения о местоположении	—
6	Иные сведения	—

1. Сведения о характерных точках контура

вид объекта недвижимости (здание, сооружение, объект незавершенного строительства)

кадастровый номер (обозначение) 54:07:041201:245

Зона № 4

Номер контура	Номера характерных точек контура	Существующие			Уточненные			Метод определения координат	Средняя квадратическая погрешность определения координат характерной точки (Mt), м	Формулы, примененные для расчета средней квадратической погрешности определения координат характерной точки (Mt), м
		координаты, м		R, м	координаты, м		R, м			
		X	Y		X	Y				
1	2	3	4	5	6	7	8	9	10	11
—	н70290	—	—	—	437 743,30	4 203 622,68	—	Геодезический метод	0,10	$\sqrt{(0,10^2 + 0,10^2)} = 0,10$
	н70300	—	—	—	437 737,75	4 203 615,47	—			
	н70310	—	—	—	437 745,98	4 203 609,14	—			
	н70320	—	—	—	437 751,53	4 203 616,34	—			
	н70290	—	—	—	437 743,30	4 203 622,68	—			

2. Характеристики здания, сооружения, объекта незавершенного строительства с кадастровым номером (обозначением) 54:07:041201:245

№ п/п	Наименование характеристики	Значение характеристики
1	2	3
1	Вид объекта недвижимости	Здание

1	2	3
2	Ранее присвоенный государственный учетный номер здания, сооружения, объекта незавершенного строительства (кадастровый, инвентарный или условный номер)	—
3	Кадастровый номер земельного участка (земельных участков), в границах которого (которых) расположено здание, сооружение, объект незавершенного строительства	54:07:041201:49
4	Номер кадастрового квартала (кадастровых кварталов), в пределах которого (которых) расположено здание, сооружение, объекта незавершенного строительства	54:07:041201
5	Адрес здания, сооружения, объекта незавершенного строительства	633248, Российская Федерация, Новосибирская область, Искитимский р-н, Улыбинский сельсовет с/с, Первомайский п, Покрышкина ул, д 32
	Местоположение здания, сооружения, объекта незавершенного строительства	—
	Дополнительные сведения о местоположении	—
6	Иные сведения	—

1. Сведения о характерных точках контура

вид объекта недвижимости (здание, сооружение, объект незавершенного строительства)

кадастровый номер (обозначение) 54:07:041201:246

Зона № 4

Номер контура	Номера характерных точек контура	Существующие			Уточненные			Метод определения координат	Средняя квадратическая погрешность определения координат характерной точки (Mt), м	Формулы, примененные для расчета средней квадратической погрешности определения координат характерной точки (Mt), м
		координаты, м		R, м	координаты, м		R, м			
		X	Y		X	Y				
1	2	3	4	5	6	7	8	9	10	11
—	н71690	—	—	—	437 625,68	4 203 302,34	—	Геодезический метод	0,10	$\sqrt{(0,10^2 + 0,10^2)} = 0,10$
	н71700	—	—	—	437 622,89	4 203 306,93	—			
	н71710	—	—	—	437 616,28	4 203 302,53	—			
	н71720	—	—	—	437 619,39	4 203 298,01	—			
	н71690	—	—	—	437 625,68	4 203 302,34	—			

2. Характеристики здания, сооружения, объекта незавершенного строительства с кадастровым номером (обозначением) 54:07:041201:246		
№ п/п	Наименование характеристики	Значение характеристики
1	2	3
1	Вид объекта недвижимости	Здание
2	Ранее присвоенный государственный учетный номер здания, сооружения, объекта незавершенного строительства (кадастровый, инвентарный или условный номер)	—
3	Кадастровый номер земельного участка (земельных участков), в границах которого (которых) расположено здание, сооружение, объект незавершенного строительства	54:07:041201:27
4	Номер кадастрового квартала (кадастровых кварталов), в пределах которого (которых) расположено здание, сооружение, объекта незавершенного строительства	54:07:041201
5	Адрес здания, сооружения, объекта незавершенного строительства	633248, Российская Федерация, Новосибирская область, Искитимский р-н, Улыбинский сельсовет с/с, Первомайский п, Комсомольская ул, д 33
	Местоположение здания, сооружения, объекта незавершенного строительства	—
	Дополнительные сведения о местоположении	—
6	Иные сведения	—

1. Сведения о характерных точках контура

вид объекта недвижимости (здание, сооружение, объект незавершенного строительства)										
кадастровый номер (обозначение) 54:07:041201:247										
Зона № 4										
Номер контура	Номера характерных точек контура	Существующие			Уточненные			Метод определения координат	Средняя квадратическая погрешность определения координат характерной точки (Mt), м	Формулы, примененные для расчета средней квадратической погрешности определения координат характерной точки (Mt), м
		координаты, м		R, м	координаты, м		R, м			
		X	Y		X	Y				
1	2	3	4	5	6	7	8	9	10	11
—	н70650	—	—	—	437 549,02	4 203 387,22	—	Геодезический метод	0,10	$\sqrt{(0,10^2 + 0,10^2)} = 0,10$
	н70660	—	—	—	437 543,45	4 203 394,28	—			
	н70670	—	—	—	437 534,11	4 203 386,91	—			

1	2	3	4	5	6	7	8	9	10	11
—	н7068О	—	—	—	437 539,69	4 203 379,85	—	Геодезический метод	0,10	$\sqrt{(0,10^2 + 0,10^2)} = 0,10$
	н7065О	—	—	—	437 549,02	4 203 387,22	—			

2. Характеристики здания, сооружения, объекта незавершенного строительства с кадастровым номером (обозначением) 54:07:041201:247

№ п/п	Наименование характеристики	Значение характеристики
1	2	3
1	Вид объекта недвижимости	Здание
2	Ранее присвоенный государственный учетный номер здания, сооружения, объекта незавершенного строительства (кадастровый, инвентарный или условный номер)	—
3	Кадастровый номер земельного участка (земельных участков), в границах которого (которых) расположено здание, сооружение, объект незавершенного строительства	54:07:041201:34
4	Номер кадастрового квартала (кадастровых кварталов), в пределах которого (которых) расположено здание, сооружение, объекта незавершенного строительства	54:07:041201
5	Адрес здания, сооружения, объекта незавершенного строительства	633248, Российская Федерация, Новосибирская область, Искитимский р-н, Улыбинский сельсовет с/с, Первомайский п, Покрышкина ул, д 11
	Местоположение здания, сооружения, объекта незавершенного строительства	—
	Дополнительные сведения о местоположении	—
6	Иные сведения	—

1. Сведения о характерных точках контура

вид объекта недвижимости (здание, сооружение, объект незавершенного строительства)

кадастровый номер (обозначение) 54:07:041201:249

Зона № 4

Номер контура	Номера характерных точек контура	Существующие			Уточненные			Метод определения координат	Средняя квадратическая погрешность определения координат характерной точки (Mt), м	Формулы, примененные для расчета средней квадратической погрешности определения координат характерной точки (Mt), м
		координаты, м		R, м	координаты, м		R, м			
		X	Y		X	Y				
1	2	3	4	5	6	7	8	9	10	11
—	н6837О	—	—	—	437 678,11	4 203 013,17	—	Геодезический метод	0,10	$\sqrt{(0,10^2 + 0,10^2)} = 0,10$

1	2	3	4	5	6	7	8	9	10	11
—	н6838О	—	—	—	437 672,14	4 203 023,10	—	Геодезический метод	0,10	$\sqrt{(0,10^2 + 0,10^2)} = 0,10$
	н6839О	—	—	—	437 661,79	4 203 016,87	—			
	н6840О	—	—	—	437 667,76	4 203 006,94	—			
	н6837О	—	—	—	437 678,11	4 203 013,17	—			

2. Характеристики здания, сооружения, объекта незавершенного строительства с кадастровым номером (обозначением) 54:07:041201:249

№ п/п	Наименование характеристики	Значение характеристики
1	2	3
1	Вид объекта недвижимости	Здание
2	Ранее присвоенный государственный учетный номер здания, сооружения, объекта незавершенного строительства (кадастровый, инвентарный или условный номер)	—
3	Кадастровый номер земельного участка (земельных участков), в границах которого (которых) расположено здание, сооружение, объект незавершенного строительства	54:07:041201:159, 54:07:041201:158
4	Номер кадастрового квартала (кадастровых кварталов), в пределах которого (которых) расположено здание, сооружение, объекта незавершенного строительства	54:07:041201
5	Адрес здания, сооружения, объекта незавершенного строительства	633248, Российская Федерация, Новосибирская область, Искитимский р-н, Улыбинский сельсовет с/с, Первомайский п, Хутор ул, д 6
	Местоположение здания, сооружения, объекта незавершенного строительства	—
	Дополнительные сведения о местоположении	—
6	Иные сведения	—

1. Сведения о характерных точках контура

вид объекта недвижимости (здание, сооружение, объект незавершенного строительства)

кадастровый номер (обозначение) 54:07:041201:250

Зона № 4

Номер контура	Номера характерных точек контура	Существующие			Уточненные			Метод определения координат	Средняя квадратическая погрешность определения координат характерной точки (Mt), м	Формулы, примененные для расчета средней квадратической погрешности определения координат характерной точки (Mt), м
		координаты, м		R, м	координаты, м		R, м			
		X	Y		X	Y				
1	2	3	4	5	6	7	8	9	10	11
—	н7041О	—	—	—	437 731,93	4 203 546,36	—	Геодезический метод	0,10	$\sqrt{(0,10^2 + 0,10^2)} = 0,10$
	н7042О	—	—	—	437 728,00	4 203 551,25	—			
	н7043О	—	—	—	437 723,35	4 203 547,51	—			
	н7044О	—	—	—	437 727,27	4 203 542,63	—			
	н7041О	—	—	—	437 731,93	4 203 546,36	—			

2. Характеристики здания, сооружения, объекта незавершенного строительства с кадастровым номером (обозначением) 54:07:041201:250

№ п/п	Наименование характеристики	Значение характеристики
1	2	3
1	Вид объекта недвижимости	Здание
2	Ранее присвоенный государственный учетный номер здания, сооружения, объекта незавершенного строительства (кадастровый, инвентарный или условный номер)	—
3	Кадастровый номер земельного участка (земельных участков), в границах которого (которых) расположено здание, сооружение, объект незавершенного строительства	54:07:041201:149
4	Номер кадастрового квартала (кадастровых кварталов), в пределах которого (которых) расположено здание, сооружение, объекта незавершенного строительства	54:07:041201

1	2	3
5	Адрес здания, сооружения, объекта незавершенного строительства	633248, Российская Федерация, Новосибирская область, Искитимский р-н, Улыбинский сельсовет с/с, Первомайский п, Покрышкина ул, д 23
	Местоположение здания, сооружения, объекта незавершенного строительства	—
	Дополнительные сведения о местоположении	—
6	Иные сведения	—

1. Сведения о характерных точках контура

вид объекта недвижимости (здание, сооружение, объект незавершенного строительства)

кадастровый номер (обозначение) 54:07:041201:251

Зона № 4

Номер контура	Номера характерных точек контура	Существующие			Уточненные			Метод определения координат	Средняя квадратическая погрешность определения координат характерной точки (Mt), м	Формулы, примененные для расчета средней квадратической погрешности определения координат характерной точки (Mt), м
		координаты, м		R, м	координаты, м		R, м			
		X	Y		X	Y				
1	2	3	4	5	6	7	8	9	10	11
—	н7133О	—	—	—	437 145,71	4 202 978,11	—	Геодезический метод	0,10	$\sqrt{(0,10^2 + 0,10^2)} = 0,10$
	н7134О	—	—	—	437 142,49	4 202 983,32	—			
	н7135О	—	—	—	437 136,47	4 202 979,59	—			
	н7136О	—	—	—	437 139,69	4 202 974,39	—			
	н7133О	—	—	—	437 145,71	4 202 978,11	—			

2. Характеристики здания, сооружения, объекта незавершенного строительства с кадастровым номером (обозначением) 54:07:041201:251

№ п/п	Наименование характеристики	Значение характеристики
1	2	3
1	Вид объекта недвижимости	Здание
2	Ранее присвоенный государственный учетный номер здания, сооружения, объекта незавершенного строительства (кадастровый, инвентарный или условный номер)	—
3	Кадастровый номер земельного участка (земельных участков), в границах которого (которых) расположено здание, сооружение, объект незавершенного строительства	54:07:041201:134

1	2	3
4	Номер кадастрового квартала (кадастровых кварталов), в пределах которого (которых) расположено здание, сооружение, объекта незавершенного строительства	54:07:041201
5	Адрес здания, сооружения, объекта незавершенного строительства	633248, Российская Федерация, Новосибирская область, Искитимский р-н, Улыбинский сельсовет с/с, Первомайский п, Комсомольская ул, д 5
	Местоположение здания, сооружения, объекта незавершенного строительства	—
	Дополнительные сведения о местоположении	—
6	Иные сведения	—

1. Сведения о характерных точках контура

вид объекта недвижимости (здание, сооружение, объект незавершенного строительства)

кадастровый номер (обозначение) 54:07:041201:252

Зона № 4

Номер контура	Номера характерных точек контура	Существующие			Уточненные			Метод определения координат	Средняя квадратическая погрешность определения координат характерной точки (Mt), м	Формулы, примененные для расчета средней квадратической погрешности определения координат характерной точки (Mt), м
		координаты, м		R, м	координаты, м		R, м			
		X	Y		X	Y				
1	2	3	4	5	6	7	8	9	10	11
—	н7137О	—	—	—	437 178,71	4 202 999,74	—	Геодезический метод	0,10	$\sqrt{(0,10^2 + 0,10^2)} = 0,10$
	н7138О	—	—	—	437 175,18	4 203 005,13	—			
	н7139О	—	—	—	437 169,40	4 203 001,35	—			
	н7140О	—	—	—	437 172,93	4 202 995,96	—			
	н7137О	—	—	—	437 178,71	4 202 999,74	—			

2. Характеристики здания, сооружения, объекта незавершенного строительства с кадастровым номером (обозначением) 54:07:041201:252

№ п/п	Наименование характеристики	Значение характеристики
1	2	3
1	Вид объекта недвижимости	Здание
2	Ранее присвоенный государственный учетный номер здания, сооружения, объекта незавершенного строительства (кадастровый, инвентарный или условный номер)	—

1	2	3
3	Кадастровый номер земельного участка (земельных участков), в границах которого (которых) расположено здание, сооружение, объект незавершенного строительства	54:07:041201:136
4	Номер кадастрового квартала (кадастровых кварталов), в пределах которого (которых) расположено здание, сооружение, объекта незавершенного строительства	54:07:041201
5	Адрес здания, сооружения, объекта незавершенного строительства	633248, Российская Федерация, Новосибирская область, Искитимский р-н, Улыбинский сельсовет с/с, Первомайский п, Комсомольская ул, д 7
	Местоположение здания, сооружения, объекта незавершенного строительства	—
	Дополнительные сведения о местоположении	—
6	Иные сведения	—

1. Сведения о характерных точках контура

вид объекта недвижимости (здание, сооружение, объект незавершенного строительства)

кадастровый номер (обозначение) 54:07:041201:253

Зона № 4

Номер контура	Номера характерных точек контура	Существующие			Уточненные			Метод определения координат	Средняя квадратическая погрешность определения координат характерной точки (Mt), м	Формулы, примененные для расчета средней квадратической погрешности определения координат характерной точки (Mt), м
		координаты, м		R, м	координаты, м		R, м			
		X	Y		X	Y				
1	2	3	4	5	6	7	8	9	10	11
—	н69100	—	—	—	437 533,74	4 203 082,52	—	Геодезический метод	0,10	$\sqrt{(0,10^2 + 0,10^2)} = 0,10$
	н69110	—	—	—	437 530,10	4 203 087,83	—			
	н69120	—	—	—	437 519,89	4 203 080,82	—			
	н69130	—	—	—	437 523,54	4 203 075,51	—			
	н69100	—	—	—	437 533,74	4 203 082,52	—			

2. Характеристики здания, сооружения, объекта незавершенного строительства с кадастровым номером (обозначением) 54:07:041201:253

№ п/п	Наименование характеристики	Значение характеристики
1	2	3
1	Вид объекта недвижимости	Здание

1	2	3
2	Ранее присвоенный государственный учетный номер здания, сооружения, объекта незавершенного строительства (кадастровый, инвентарный или условный номер)	—
3	Кадастровый номер земельного участка (земельных участков), в границах которого (которых) расположено здание, сооружение, объект незавершенного строительства	54:07:041201:33, 54:07:041201:26
4	Номер кадастрового квартала (кадастровых кварталов), в пределах которого (которых) расположено здание, сооружение, объекта незавершенного строительства	54:07:041201
5	Адрес здания, сооружения, объекта незавершенного строительства	633248, Российская Федерация, Новосибирская область, Искитимский р-н, Улыбинский сельсовет с/с, Первомайский п, Садовая ул, д 21
	Местоположение здания, сооружения, объекта незавершенного строительства	—
	Дополнительные сведения о местоположении	—
6	Иные сведения	—

1. Сведения о характерных точках контура

вид объекта недвижимости (здание, сооружение, объект незавершенного строительства)

кадастровый номер (обозначение) 54:07:041201:254

Зона № 4

Номер контура	Номера характерных точек контура	Существующие			Уточненные			Метод определения координат	Средняя квадратическая погрешность определения координат характерной точки (Mt), м	Формулы, примененные для расчета средней квадратической погрешности определения координат характерной точки (Mt), м
		координаты, м		R, м	координаты, м		R, м			
		X	Y		X	Y				
1	2	3	4	5	6	7	8	9	10	11
—	н69850	—	—	—	437 566,82	4 203 157,30	—	Геодезический метод	0,10	$\sqrt{(0,10^2 + 0,10^2)} = 0,10$
	н69860	—	—	—	437 559,27	4 203 167,90	—			
	н69870	—	—	—	437 549,31	4 203 160,80	—			
	н69880	—	—	—	437 556,85	4 203 150,20	—			
	н69850	—	—	—	437 566,82	4 203 157,30	—			

2. Характеристики здания, сооружения, объекта незавершенного строительства с кадастровым номером (обозначением) 54:07:041201:254

№ п/п	Наименование характеристики	Значение характеристики
1	2	3
1	Вид объекта недвижимости	Здание
2	Ранее присвоенный государственный учетный номер здания, сооружения, объекта незавершенного строительства (кадастровый, инвентарный или условный номер)	—
3	Кадастровый номер земельного участка (земельных участков), в границах которого (которых) расположено здание, сооружение, объект незавершенного строительства	54:07:041201:73, 54:07:041201:72
4	Номер кадастрового квартала (кадастровых кварталов), в пределах которого (которых) расположено здание, сооружение, объекта незавершенного строительства	54:07:041201
5	Адрес здания, сооружения, объекта незавершенного строительства	633248, Российская Федерация, Новосибирская область, Искитимский р-н, Улыбинский сельсовет с/с, Первомайский п, Садовая ул, д 22
	Местоположение здания, сооружения, объекта незавершенного строительства	—
	Дополнительные сведения о местоположении	—
6	Иные сведения	—

1. Сведения о характерных точках контура

вид объекта недвижимости (здание, сооружение, объект незавершенного строительства) _____

кадастровый номер (обозначение) 54:07:041201:256

Зона № 4

Номер контура	Номера характерных точек контура	Существующие			Уточненные			Метод определения координат	Средняя квадратическая погрешность определения координат характерной точки (Mt), м	Формулы, примененные для расчета средней квадратической погрешности определения координат характерной точки (Mt), м
		координаты, м		R, м	координаты, м		R, м			
		X	Y		X	Y				
1	2	3	4	5	6	7	8	9	10	11
—	н68780	—	—	—	437 348,04	4 202 957,23	—	Геодезический метод	0,10	$\sqrt{(0,10^2 + 0,10^2)} = 0,10$
	н68790	—	—	—	437 343,97	4 202 962,83	—			
	н68800	—	—	—	437 329,85	4 202 952,54	—			

1	2	3	4	5	6	7	8	9	10	11
—	н6881О	—	—	—	437 333,92	4 202 946,95	—	Геодезический метод	0,10	$\sqrt{(0,10^2 + 0,10^2)} = 0,10$
	н6878О	—	—	—	437 348,04	4 202 957,23	—			

2. Характеристики здания, сооружения, объекта незавершенного строительства с кадастровым номером (обозначением) 54:07:041201:256

№ п/п	Наименование характеристики	Значение характеристики
1	2	3
1	Вид объекта недвижимости	Здание
2	Ранее присвоенный государственный учетный номер здания, сооружения, объекта незавершенного строительства (кадастровый, инвентарный или условный номер)	—
3	Кадастровый номер земельного участка (земельных участков), в границах которого (которых) расположено здание, сооружение, объект незавершенного строительства	54:07:041201:55, 54:07:041201:54
4	Номер кадастрового квартала (кадастровых кварталов), в пределах которого (которых) расположено здание, сооружение, объекта незавершенного строительства	54:07:041201
5	Адрес здания, сооружения, объекта незавершенного строительства	633248, Российская Федерация, Новосибирская область, Искитимский р-н, Улыбинский сельсовет с/с, Первомайский п, Садовая ул, д 11
	Местоположение здания, сооружения, объекта незавершенного строительства	—
	Дополнительные сведения о местоположении	—
6	Иные сведения	—

1. Сведения о характерных точках контура

вид объекта недвижимости (здание, сооружение, объект незавершенного строительства)

кадастровый номер (обозначение) 54:07:041201:257

Зона № 4

Номер контура	Номера характерных точек контура	Существующие			Уточненные			Метод определения координат	Средняя квадратическая погрешность определения координат характерной точки (Mt), м	Формулы, примененные для расчета средней квадратической погрешности определения координат характерной точки (Mt), м
		координаты, м		R, м	координаты, м		R, м			
		X	Y		X	Y				
1	2	3	4	5	6	7	8	9	10	11

54:07:041201:257(1)

1	2	3	4	5	6	7	8	9	10	11
54:07:04 1201:25 7(1)	н6965О	—	—	—	437 308,48	4 202 983,49	—	Геодезический метод	0,10	$\sqrt{(0,10^2 + 0,10^2)} = 0,10$
	н6966О	—	—	—	437 314,05	4 202 987,03	—			
	н6967О	—	—	—	437 310,87	4 202 992,02	—			
	н6968О	—	—	—	437 305,30	4 202 988,48	—			
	н6965О	—	—	—	437 308,48	4 202 983,49	—			
54:07:041201:257(2)										
54:07:04 1201:25 7(2)	н7401О	—	—	—	437 456,42	4 202 939,81	—	Геодезический метод	0,10	$\sqrt{(0,10^2 + 0,10^2)} = 0,10$
	н7402О	—	—	—	437 409,96	4 203 011,62	—			
	н7396О	—	—	—	437 396,06	4 203 001,96	—			
	н7397О	—	—	—	437 402,84	4 202 992,55	—			
	н7398О	—	—	—	437 408,36	4 202 983,89	—			
н7399О	—	—	—	437 425,87	4 202 952,21	—				

1	2	3	4	5	6	7	8	9	10	11
54:07:04 1201:25 7(2)	н7400О	—	—	—	437 440,76	4 202 929,23	—	Геодезический метод	0,10	$\sqrt{(0,10^2 + 0,10^2)} = 0,10$
	н7401О	—	—	—	437 456,42	4 202 939,81	—			

2. Характеристики здания, сооружения, объекта незавершенного строительства с кадастровым номером (обозначением) 54:07:041201:257

№ п/п	Наименование характеристики	Значение характеристики
1	2	3
1	Вид объекта недвижимости	Здание
2	Ранее присвоенный государственный учетный номер здания, сооружения, объекта незавершенного строительства (кадастровый, инвентарный или условный номер)	—
3	Кадастровый номер земельного участка (земельных участков), в границах которого (которых) расположено здание, сооружение, объект незавершенного строительства	54:07:041201:56
4	Номер кадастрового квартала (кадастровых кварталов), в пределах которого (которых) расположено здание, сооружение, объекта незавершенного строительства	54:07:041201
5	Адрес здания, сооружения, объекта незавершенного строительства	633248, Российская Федерация, Новосибирская область, Искитимский р-н, Улыбинский сельсовет с/с, Первомайский п, Садовая ул, д 12
	Местоположение здания, сооружения, объекта незавершенного строительства	—
	Дополнительные сведения о местоположении	—
6	Иные сведения	—

1. Сведения о характерных точках контура

вид объекта недвижимости (здание, сооружение, объект незавершенного строительства)

кадастровый номер (обозначение) 54:07:041201:258

Зона № 4

Номер контура	Номера характерных точек контура	Существующие			Уточненные			Метод определения координат	Средняя квадратическая погрешность определения координат характерной точки (Mt), м	Формулы, примененные для расчета средней квадратической погрешности определения координат характерной точки (Mt), м
		координаты, м		R, м	координаты, м		R, м			
		X	Y		X	Y				
1	2	3	4	5	6	7	8	9	10	11
—	н6882О	—	—	—	437 379,95	4 202 978,84	—	Геодезический метод	0,10	$\sqrt{(0,10^2 + 0,10^2)} = 0,10$
	н6883О	—	—	—	437 376,35	4 202 984,59	—			
	н6884О	—	—	—	437 366,28	4 202 977,62	—			
	н6885О	—	—	—	437 369,80	4 202 972,14	—			
	н6882О	—	—	—	437 379,95	4 202 978,84	—			

2. Характеристики здания, сооружения, объекта незавершенного строительства с кадастровым номером (обозначением) 54:07:041201:258

№ п/п	Наименование характеристики	Значение характеристики
1	2	3
1	Вид объекта недвижимости	Здание
2	Ранее присвоенный государственный учетный номер здания, сооружения, объекта незавершенного строительства (кадастровый, инвентарный или условный номер)	—
3	Кадастровый номер земельного участка (земельных участков), в границах которого (которых) расположено здание, сооружение, объект незавершенного строительства	54:07:041201:57, 54:07:041201:58
4	Номер кадастрового квартала (кадастровых кварталов), в пределах которого (которых) расположено здание, сооружение, объекта незавершенного строительства	54:07:041201

1	2	3
5	Адрес здания, сооружения, объекта незавершенного строительства	633248, Российская Федерация, Новосибирская область, Искитимский р-н, Улыбинский сельсовет с/с, Первомайский п, Садовая ул, д 13
	Местоположение здания, сооружения, объекта незавершенного строительства	—
	Дополнительные сведения о местоположении	—
6	Иные сведения	—

1. Сведения о характерных точках контура

вид объекта недвижимости (здание, сооружение, объект незавершенного строительства)

кадастровый номер (обозначение) 54:07:041201:259

Зона № 4

Номер контура	Номера характерных точек контура	Существующие			Уточненные			Метод определения координат	Средняя квадратическая погрешность определения координат характерной точки (Mt), м	Формулы, примененные для расчета средней квадратической погрешности определения координат характерной точки (Mt), м
		координаты, м		R, м	координаты, м		R, м			
		X	Y		X	Y				
1	2	3	4	5	6	7	8	9	10	11
—	н69260	—	—	—	437 682,78	4 203 182,62	—	Геодезический метод	0,10	$\sqrt{(0,10^2 + 0,10^2)} = 0,10$
	н69270	—	—	—	437 679,14	4 203 187,93	—			
	н69280	—	—	—	437 669,68	4 203 181,44	—			
	н69290	—	—	—	437 673,33	4 203 176,13	—			
	н69260	—	—	—	437 682,78	4 203 182,62	—			

2. Характеристики здания, сооружения, объекта незавершенного строительства с кадастровым номером (обозначением) 54:07:041201:259

№ п/п	Наименование характеристики	Значение характеристики
1	2	3
1	Вид объекта недвижимости	Здание
2	Ранее присвоенный государственный учетный номер здания, сооружения, объекта незавершенного строительства (кадастровый, инвентарный или условный номер)	—
3	Кадастровый номер земельного участка (земельных участков), в границах которого (которых) расположено здание, сооружение, объект незавершенного строительства	54:07:041201:29, 54:07:041201:81

1	2	3
4	Номер кадастрового квартала (кадастровых кварталов), в пределах которого (которых) расположено здание, сооружение, объекта незавершенного строительства	54:07:041201
5	Адрес здания, сооружения, объекта незавершенного строительства	633248, Российская Федерация, Новосибирская область, Искитимский р-н, Улыбинский сельсовет с/с, Первомайский п, Садовая ул, д 29
	Местоположение здания, сооружения, объекта незавершенного строительства	—
	Дополнительные сведения о местоположении	—
6	Иные сведения	—

1. Сведения о характерных точках контура

вид объекта недвижимости (здание, сооружение, объект незавершенного строительства)

кадастровый номер (обозначение) 54:07:041201:260

Зона № 4

Номер контура	Номера характерных точек контура	Существующие			Уточненные			Метод определения координат	Средняя квадратическая погрешность определения координат характерной точки (Mt), м	Формулы, примененные для расчета средней квадратической погрешности определения координат характерной точки (Mt), м
		координаты, м		R, м	координаты, м		R, м			
		X	Y		X	Y				
1	2	3	4	5	6	7	8	9	10	11
—	н6997О	—	—	—	437 757,20	4 203 290,15	—	Геодезический метод	0,10	$\sqrt{(0,10^2 + 0,10^2)} = 0,10$
	н6998О	—	—	—	437 753,13	4 203 295,06	—			
	н6999О	—	—	—	437 747,25	4 203 290,20	—			
	н7000О	—	—	—	437 751,32	4 203 285,28	—			
	н6997О	—	—	—	437 757,20	4 203 290,15	—			

2. Характеристики здания, сооружения, объекта незавершенного строительства с кадастровым номером (обозначением) 54:07:041201:260

№ п/п	Наименование характеристики	Значение характеристики
1	2	3
1	Вид объекта недвижимости	Здание
2	Ранее присвоенный государственный учетный номер здания, сооружения, объекта незавершенного строительства (кадастровый, инвентарный или условный номер)	—

1	2	3
3	Кадастровый номер земельного участка (земельных участков), в границах которого (которых) расположено здание, сооружение, объект незавершенного строительства	54:07:041201:84
4	Номер кадастрового квартала (кадастровых кварталов), в пределах которого (которых) расположено здание, сооружение, объекта незавершенного строительства	54:07:041201
5	Адрес здания, сооружения, объекта незавершенного строительства	633248, Российская Федерация, Новосибирская область, Искитимский р-н, Улыбинский сельсовет с/с, Первомайский п, Садовая ул, д 30
	Местоположение здания, сооружения, объекта незавершенного строительства	—
	Дополнительные сведения о местоположении	—
6	Иные сведения	—

1. Сведения о характерных точках контура

вид объекта недвижимости (здание, сооружение, объект незавершенного строительства)

кадастровый номер (обозначение) 54:07:041201:261

Зона № 4

Номер контура	Номера характерных точек контура	Существующие			Уточненные			Метод определения координат	Средняя квадратическая погрешность определения координат характерной точки (Mt), м	Формулы, примененные для расчета средней квадратической погрешности определения координат характерной точки (Mt), м
		координаты, м		R, м	координаты, м		R, м			
		X	Y		X	Y				
1	2	3	4	5	6	7	8	9	10	11
—	н69300	—	—	—	437 706,31	4 203 199,32	—	Геодезический метод	0,10	$\sqrt{(0,10^2 + 0,10^2)} = 0,10$
	н69310	—	—	—	437 711,54	4 203 202,65	—			
	н69320	—	—	—	437 708,55	4 203 207,36	—			
	н69330	—	—	—	437 703,31	4 203 204,03	—			
	н69300	—	—	—	437 706,31	4 203 199,32	—			

2. Характеристики здания, сооружения, объекта незавершенного строительства с кадастровым номером (обозначением) 54:07:041201:261

№ п/п	Наименование характеристики	Значение характеристики
1	2	3
1	Вид объекта недвижимости	Здание

1	2	3
2	Ранее присвоенный государственный учетный номер здания, сооружения, объекта незавершенного строительства (кадастровый, инвентарный или условный номер)	—
3	Кадастровый номер земельного участка (земельных участков), в границах которого (которых) расположено здание, сооружение, объект незавершенного строительства	54:07:041201:85
4	Номер кадастрового квартала (кадастровых кварталов), в пределах которого (которых) расположено здание, сооружение, объекта незавершенного строительства	54:07:041201
5	Адрес здания, сооружения, объекта незавершенного строительства	633248, Российская Федерация, Новосибирская область, Искитимский р-н, Улыбинский сельсовет с/с, Первомайский п, Садовая ул, д 31
	Местоположение здания, сооружения, объекта незавершенного строительства	—
	Дополнительные сведения о местоположении	—
6	Иные сведения	—

1. Сведения о характерных точках контура

вид объекта недвижимости (здание, сооружение, объект незавершенного строительства)

кадастровый номер (обозначение) 54:07:041201:262

Зона № 4

Номер контура	Номера характерных точек контура	Существующие			Уточненные			Метод определения координат	Средняя квадратическая погрешность определения координат характерной точки (Mt), м	Формулы, примененные для расчета средней квадратической погрешности определения координат характерной точки (Mt), м
		координаты, м		R, м	координаты, м		R, м			
		X	Y		X	Y				
1	2	3	4	5	6	7	8	9	10	11
—	н71410	—	—	—	437 229,50	4 203 032,54	—	Геодезический метод	0,10	$\sqrt{(0,10^2 + 0,10^2)} = 0,10$
	н71420	—	—	—	437 225,61	4 203 038,27	—			
	н71430	—	—	—	437 219,65	4 203 034,22	—			
	н71440	—	—	—	437 223,55	4 203 028,49	—			
	н71410	—	—	—	437 229,50	4 203 032,54	—			

2. Характеристики здания, сооружения, объекта незавершенного строительства с кадастровым номером (обозначением) 54:07:041201:262

№ п/п	Наименование характеристики	Значение характеристики
1	2	3
1	Вид объекта недвижимости	Здание
2	Ранее присвоенный государственный учетный номер здания, сооружения, объекта незавершенного строительства (кадастровый, инвентарный или условный номер)	—
3	Кадастровый номер земельного участка (земельных участков), в границах которого (которых) расположено здание, сооружение, объект незавершенного строительства	54:07:041201:5
4	Номер кадастрового квартала (кадастровых кварталов), в пределах которого (которых) расположено здание, сооружение, объекта незавершенного строительства	54:07:041201
5	Адрес здания, сооружения, объекта незавершенного строительства	633248, Российская Федерация, Новосибирская область, Искитимский р-н, Улыбинский сельсовет с/с, Первомайский п, Комсомольская ул, д 11
	Местоположение здания, сооружения, объекта незавершенного строительства	—
	Дополнительные сведения о местоположении	—
6	Иные сведения	—

1. Сведения о характерных точках контура

вид объекта недвижимости (здание, сооружение, объект незавершенного строительства) _____

кадастровый номер (обозначение) 54:07:041201:263

Зона № 4

Номер контура	Номера характерных точек контура	Существующие			Уточненные			Метод определения координат	Средняя квадратическая погрешность определения координат характерной точки (Mt), м	Формулы, примененные для расчета средней квадратической погрешности определения координат характерной точки (Mt), м
		координаты, м		R, м	координаты, м		R, м			
		X	Y		X	Y				
1	2	3	4	5	6	7	8	9	10	11
—	н7077О	—	—	—	437 231,35	4 203 085,21	—	Геодезический метод	0,10	$\sqrt{(0,10^2 + 0,10^2)} = 0,10$
	н7078О	—	—	—	437 228,00	4 203 090,97	—			
	н7079О	—	—	—	437 222,13	4 203 087,55	—			

1	2	3	4	5	6	7	8	9	10	11
—	н7080О	—	—	—	437 225,48	4 203 081,79	—	Геодезический метод	0,10	$\sqrt{(0,10^2 + 0,10^2)} = 0,10$
	н7077О	—	—	—	437 231,35	4 203 085,21	—			

2. Характеристики здания, сооружения, объекта незавершенного строительства с кадастровым номером (обозначением) 54:07:041201:263

№ п/п	Наименование характеристики	Значение характеристики
1	2	3
1	Вид объекта недвижимости	Здание
2	Ранее присвоенный государственный учетный номер здания, сооружения, объекта незавершенного строительства (кадастровый, инвентарный или условный номер)	—
3	Кадастровый номер земельного участка (земельных участков), в границах которого (которых) расположено здание, сооружение, объект незавершенного строительства	54:07:041201:126
4	Номер кадастрового квартала (кадастровых кварталов), в пределах которого (которых) расположено здание, сооружение, объекта незавершенного строительства	54:07:041201
5	Адрес здания, сооружения, объекта незавершенного строительства	633248, Российская Федерация, Новосибирская область, Искитимский р-н, Улыбинский сельсовет с/с, Первомайский п, Комсомольская ул, д 12
	Местоположение здания, сооружения, объекта незавершенного строительства	—
	Дополнительные сведения о местоположении	—
6	Иные сведения	—

1. Сведения о характерных точках контура

вид объекта недвижимости (здание, сооружение, объект незавершенного строительства)

кадастровый номер (обозначение) 54:07:041201:264

Зона № 4

Номер контура	Номера характерных точек контура	Существующие			Уточненные			Метод определения координат	Средняя квадратическая погрешность определения координат характерной точки (Mt), м	Формулы, примененные для расчета средней квадратической погрешности определения координат характерной точки (Mt), м
		координаты, м		R, м	координаты, м		R, м			
		X	Y		X	Y				
1	2	3	4	5	6	7	8	9	10	11
—	н7081О	—	—	—	437 270,51	4 203 110,57	—	Геодезический метод	0,10	$\sqrt{(0,10^2 + 0,10^2)} = 0,10$

1	2	3	4	5	6	7	8	9	10	11
—	н7082О	—	—	—	437 266,94	4 203 116,20	—	Геодезический метод	0,10	$\sqrt{(0,10^2 + 0,10^2)} = 0,10$
	н7083О	—	—	—	437 261,20	4 203 112,57	—			
	н7084О	—	—	—	437 264,77	4 203 106,94	—			
	н7081О	—	—	—	437 270,51	4 203 110,57	—			

2. Характеристики здания, сооружения, объекта незавершенного строительства с кадастровым номером (обозначением) 54:07:041201:264

№ п/п	Наименование характеристики	Значение характеристики
1	2	3
1	Вид объекта недвижимости	Здание
2	Ранее присвоенный государственный учетный номер здания, сооружения, объекта незавершенного строительства (кадастровый, инвентарный или условный номер)	—
3	Кадастровый номер земельного участка (земельных участков), в границах которого (которых) расположено здание, сооружение, объект незавершенного строительства	54:07:041201:128
4	Номер кадастрового квартала (кадастровых кварталов), в пределах которого (которых) расположено здание, сооружение, объекта незавершенного строительства	54:07:041201
5	Адрес здания, сооружения, объекта незавершенного строительства	633248, Российская Федерация, Новосибирская область, Искитимский р-н, Улыбинский сельсовет с/с, Первомайский п, Комсомольская ул, д 14
	Местоположение здания, сооружения, объекта незавершенного строительства	—
	Дополнительные сведения о местоположении	—
6	Иные сведения	—

1. Сведения о характерных точках контура

вид объекта недвижимости (здание, сооружение, объект незавершенного строительства)

кадастровый номер (обозначение) 54:07:041201:265

Зона № 4

Номер контура	Номера характерных точек контура	Существующие			Уточненные			Метод определения координат	Средняя квадратическая погрешность определения координат характерной точки (Mt), м	Формулы, примененные для расчета средней квадратической погрешности определения координат характерной точки (Mt), м
		координаты, м		R, м	координаты, м		R, м			
		X	Y		X	Y				
1	2	3	4	5	6	7	8	9	10	11
—	н69340	—	—	—	437 781,60	4 203 246,17	—	Геодезический метод	0,10	$\sqrt{(0,10^2 + 0,10^2)} = 0,10$
	н69350	—	—	—	437 786,85	4 203 249,99	—			
	н69360	—	—	—	437 780,92	4 203 258,15	—			
	н69370	—	—	—	437 775,67	4 203 254,34	—			
	н69340	—	—	—	437 781,60	4 203 246,17	—			

2. Характеристики здания, сооружения, объекта незавершенного строительства с кадастровым номером (обозначением) 54:07:041201:265

№ п/п	Наименование характеристики	Значение характеристики
1	2	3
1	Вид объекта недвижимости	Здание
2	Ранее присвоенный государственный учетный номер здания, сооружения, объекта незавершенного строительства (кадастровый, инвентарный или условный номер)	—
3	Кадастровый номер земельного участка (земельных участков), в границах которого (которых) расположено здание, сооружение, объект незавершенного строительства	54:07:041201:86
4	Номер кадастрового квартала (кадастровых кварталов), в пределах которого (которых) расположено здание, сооружение, объекта незавершенного строительства	54:07:041201

1	2	3
5	Адрес здания, сооружения, объекта незавершенного строительства	633248, Российская Федерация, Новосибирская область, Искитимский р-н, Улыбинский сельсовет с/с, Первомайский п, Садовая ул, д 35
	Местоположение здания, сооружения, объекта незавершенного строительства	—
	Дополнительные сведения о местоположении	—
6	Иные сведения	—

1. Сведения о характерных точках контура

вид объекта недвижимости (здание, сооружение, объект незавершенного строительства)

кадастровый номер (обозначение) 54:07:041201:266

Зона № 4

Номер контура	Номера характерных точек контура	Существующие			Уточненные			Метод определения координат	Средняя квадратическая погрешность определения координат характерной точки (Mt), м	Формулы, примененные для расчета средней квадратической погрешности определения координат характерной точки (Mt), м
		координаты, м		R, м	координаты, м		R, м			
		X	Y		X	Y				
1	2	3	4	5	6	7	8	9	10	11
	н6961О	—	—	—	437 282,83	4 202 966,20	—	Геодезический метод	0,10	$\sqrt{(0,10^2 + 0,10^2)} = 0,10$
	н6962О	—	—	—	437 279,40	4 202 971,60	—			
	н6963О	—	—	—	437 273,22	4 202 967,67	—			
	н6964О	—	—	—	437 276,65	4 202 962,27	—			
	н6961О	—	—	—	437 282,83	4 202 966,20	—			

2. Характеристики здания, сооружения, объекта незавершенного строительства с кадастровым номером (обозначением) 54:07:041201:266

№ п/п	Наименование характеристики	Значение характеристики
1	2	3
1	Вид объекта недвижимости	Здание
2	Ранее присвоенный государственный учетный номер здания, сооружения, объекта незавершенного строительства (кадастровый, инвентарный или условный номер)	—
3	Кадастровый номер земельного участка (земельных участков), в границах которого (которых) расположено здание, сооружение, объект незавершенного строительства	54:07:041201:53

1	2	3
4	Номер кадастрового квартала (кадастровых кварталов), в пределах которого (которых) расположено здание, сооружение, объекта незавершенного строительства	54:07:041201
5	Адрес здания, сооружения, объекта незавершенного строительства	633248, Российская Федерация, Новосибирская область, Искитимский р-н, Улыбинский сельсовет с/с, Первомайский п, Садовая ул, д 10
	Местоположение здания, сооружения, объекта незавершенного строительства	—
	Дополнительные сведения о местоположении	—
6	Иные сведения	—

1. Сведения о характерных точках контура

вид объекта недвижимости (здание, сооружение, объект незавершенного строительства)

кадастровый номер (обозначение) 54:07:041201:267

Зона № 4

Номер контура	Номера характерных точек контура	Существующие			Уточненные			Метод определения координат	Средняя квадратическая погрешность определения координат характерной точки (Mt), м	Формулы, примененные для расчета средней квадратической погрешности определения координат характерной точки (Mt), м
		координаты, м		R, м	координаты, м		R, м			
		X	Y		X	Y				
1	2	3	4	5	6	7	8	9	10	11
—	н69530	—	—	—	437 211,47	4 202 920,96	—	Геодезический метод	0,10	$\sqrt{(0,10^2 + 0,10^2)} = 0,10$
	н69540	—	—	—	437 207,61	4 202 927,19	—			
	н69550	—	—	—	437 191,18	4 202 917,01	—			
	н69560	—	—	—	437 195,04	4 202 910,77	—			
	н69530	—	—	—	437 211,47	4 202 920,96	—			

2. Характеристики здания, сооружения, объекта незавершенного строительства с кадастровым номером (обозначением) 54:07:041201:267

№ п/п	Наименование характеристики	Значение характеристики
1	2	3
1	Вид объекта недвижимости	Здание
2	Ранее присвоенный государственный учетный номер здания, сооружения, объекта незавершенного строительства (кадастровый, инвентарный или условный номер)	—

1	2	3
3	Кадастровый номер земельного участка (земельных участков), в границах которого (которых) расположено здание, сооружение, объект незавершенного строительства	54:07:041201:90, 54:07:041201:89
4	Номер кадастрового квартала (кадастровых кварталов), в пределах которого (которых) расположено здание, сооружение, объекта незавершенного строительства	54:07:041201
5	Адрес здания, сооружения, объекта незавершенного строительства	633248, Российская Федерация, Новосибирская область, Искитимский р-н, Улыбинский сельсовет с/с, Первомайский п, Садовая ул, д 6
	Местоположение здания, сооружения, объекта незавершенного строительства	—
	Дополнительные сведения о местоположении	—
6	Иные сведения	—

1. Сведения о характерных точках контура

вид объекта недвижимости (здание, сооружение, объект незавершенного строительства)

кадастровый номер (обозначение) 54:07:041201:268

Зона № 4

Номер контура	Номера характерных точек контура	Существующие			Уточненные			Метод определения координат	Средняя квадратическая погрешность определения координат характерной точки (Mt), м	Формулы, примененные для расчета средней квадратической погрешности определения координат характерной точки (Mt), м
		координаты, м		R, м	координаты, м		R, м			
		X	Y		X	Y				
1	2	3	4	5	6	7	8	9	10	11
—	н69140	—	—	—	437 572,81	4 203 107,75	—	Геодезический метод	0,10	$\sqrt{(0,10^2 + 0,10^2)} = 0,10$
	н69150	—	—	—	437 569,17	4 203 113,06	—			
	н69160	—	—	—	437 558,96	4 203 106,05	—			
	н69170	—	—	—	437 562,60	4 203 100,75	—			
	н69140	—	—	—	437 572,81	4 203 107,75	—			

2. Характеристики здания, сооружения, объекта незавершенного строительства с кадастровым номером (обозначением) 54:07:041201:268

№ п/п	Наименование характеристики	Значение характеристики
1	2	3
1	Вид объекта недвижимости	Здание

1	2	3
2	Ранее присвоенный государственный учетный номер здания, сооружения, объекта незавершенного строительства (кадастровый, инвентарный или условный номер)	—
3	Кадастровый номер земельного участка (земельных участков), в границах которого (которых) расположено здание, сооружение, объект незавершенного строительства	54:07:041201:46, 54:07:041201:43
4	Номер кадастрового квартала (кадастровых кварталов), в пределах которого (которых) расположено здание, сооружение, объекта незавершенного строительства	54:07:041201
5	Адрес здания, сооружения, объекта незавершенного строительства	633248, Российская Федерация, Новосибирская область, Искитимский р-н, Улыбинский сельсовет с/с, Первомайский п, Садовая ул, д 23
	Местоположение здания, сооружения, объекта незавершенного строительства	—
	Дополнительные сведения о местоположении	—
6	Иные сведения	—

1. Сведения о характерных точках контура

вид объекта недвижимости (здание, сооружение, объект незавершенного строительства)

кадастровый номер (обозначение) 54:07:041201:269

Зона № 4

Номер контура	Номера характерных точек контура	Существующие			Уточненные			Метод определения координат	Средняя квадратическая погрешность определения координат характерной точки (Mt), м	Формулы, примененные для расчета средней квадратической погрешности определения координат характерной точки (Mt), м
		координаты, м		R, м	координаты, м		R, м			
		X	Y		X	Y				
1	2	3	4	5	6	7	8	9	10	11
—	н69220	—	—	—	437 645,52	4 203 157,80	—	Геодезический метод	0,10	$\sqrt{(0,10^2 + 0,10^2)} = 0,10$
	н69230	—	—	—	437 641,88	4 203 163,10	—			
	н69240	—	—	—	437 631,67	4 203 156,10	—			
	н69250	—	—	—	437 635,31	4 203 150,79	—			
	н69220	—	—	—	437 645,52	4 203 157,80	—			

2. Характеристики здания, сооружения, объекта незавершенного строительства с кадастровым номером (обозначением) 54:07:041201:269		
№ п/п	Наименование характеристики	Значение характеристики
1	2	3
1	Вид объекта недвижимости	Здание
2	Ранее присвоенный государственный учетный номер здания, сооружения, объекта незавершенного строительства (кадастровый, инвентарный или условный номер)	—
3	Кадастровый номер земельного участка (земельных участков), в границах которого (которых) расположено здание, сооружение, объект незавершенного строительства	54:07:041201:78, 54:07:041201:79
4	Номер кадастрового квартала (кадастровых кварталов), в пределах которого (которых) расположено здание, сооружение, объекта незавершенного строительства	54:07:041201
5	Адрес здания, сооружения, объекта незавершенного строительства	633248, Российская Федерация, Новосибирская область, Искитимский р-н, Улыбинский сельсовет с/с, Первомайский п, Садовая ул, д 27
	Местоположение здания, сооружения, объекта незавершенного строительства	—
	Дополнительные сведения о местоположении	—
6	Иные сведения	—

1. Сведения о характерных точках контура

вид объекта недвижимости (здание, сооружение, объект незавершенного строительства) _____

кадастровый номер (обозначение) 54:07:041201:270

Зона № 4

Номер контура	Номера характерных точек контура	Существующие			Уточненные			Метод определения координат	Средняя квадратическая погрешность определения координат характерной точки (Mt), м	Формулы, примененные для расчета средней квадратической погрешности определения координат характерной точки (Mt), м
		координаты, м		R, м	координаты, м		R, м			
		X	Y		X	Y				
1	2	3	4	5	6	7	8	9	10	11
—	н71650	—	—	—	437 541,29	4 203 251,26	—	Геодезический метод	0,10	$\sqrt{(0,10^2 + 0,10^2)} = 0,10$
	н71660	—	—	—	437 533,66	4 203 246,08	—			
	н71670	—	—	—	437 539,40	4 203 237,62	—			

1	2	3	4	5	6	7	8	9	10	11
—	н7168О	—	—	—	437 547,03	4 203 242,80	—	Геодезический метод	0,10	$\sqrt{(0,10^2 + 0,10^2)} = 0,10$
	н7165О	—	—	—	437 541,29	4 203 251,26	—			

2. Характеристики здания, сооружения, объекта незавершенного строительства с кадастровым номером (обозначением) 54:07:041201:270

№ п/п	Наименование характеристики	Значение характеристики
1	2	3
1	Вид объекта недвижимости	Здание
2	Ранее присвоенный государственный учетный номер здания, сооружения, объекта незавершенного строительства (кадастровый, инвентарный или условный номер)	—
3	Кадастровый номер земельного участка (земельных участков), в границах которого (которых) расположено здание, сооружение, объект незавершенного строительства	54:07:041201:129
4	Номер кадастрового квартала (кадастровых кварталов), в пределах которого (которых) расположено здание, сооружение, объекта незавершенного строительства	54:07:041201
5	Адрес здания, сооружения, объекта незавершенного строительства	633248, Российская Федерация, Новосибирская область, Искитимский р-н, Улыбинский сельсовет с/с, Первомайский п, Комсомольская ул, д 29
	Местоположение здания, сооружения, объекта незавершенного строительства	—
	Дополнительные сведения о местоположении	—
6	Иные сведения	—

1. Сведения о характерных точках контура

вид объекта недвижимости (здание, сооружение, объект незавершенного строительства)

кадастровый номер (обозначение) 54:07:041201:271

Зона № 4

Номер контура	Номера характерных точек контура	Существующие			Уточненные			Метод определения координат	Средняя квадратическая погрешность определения координат характерной точки (Mt), м	Формулы, примененные для расчета средней квадратической погрешности определения координат характерной точки (Mt), м
		координаты, м		R, м	координаты, м		R, м			
		X	Y		X	Y				
1	2	3	4	5	6	7	8	9	10	11
—	н7153О	—	—	—	437 446,36	4 203 181,61	—	Геодезический метод	0,10	$\sqrt{(0,10^2 + 0,10^2)} = 0,10$

1	2	3	4	5	6	7	8	9	10	11
—	н7154О	—	—	—	437 435,90	4 203 174,73	—	Геодезический метод	0,10	$\sqrt{(0,10^2 + 0,10^2)} = 0,10$
	н7155О	—	—	—	437 441,16	4 203 166,74	—			
	н7156О	—	—	—	437 451,62	4 203 173,62	—			
	н7153О	—	—	—	437 446,36	4 203 181,61	—			

2. Характеристики здания, сооружения, объекта незавершенного строительства с кадастровым номером (обозначением) 54:07:041201:271

№ п/п	Наименование характеристики	Значение характеристики
1	2	3
1	Вид объекта недвижимости	Здание
2	Ранее присвоенный государственный учетный номер здания, сооружения, объекта незавершенного строительства (кадастровый, инвентарный или условный номер)	—
3	Кадастровый номер земельного участка (земельных участков), в границах которого (которых) расположено здание, сооружение, объект незавершенного строительства	54:07:041201:163
4	Номер кадастрового квартала (кадастровых кварталов), в пределах которого (которых) расположено здание, сооружение, объекта незавершенного строительства	54:07:041201
5	Адрес здания, сооружения, объекта незавершенного строительства	633248, Российская Федерация, Новосибирская область, Искитимский р-н, Улыбинский сельсовет с/с, Первомайский п, Комсомольская ул, д 23А
	Местоположение здания, сооружения, объекта незавершенного строительства	—
	Дополнительные сведения о местоположении	—
6	Иные сведения	—

1. Сведения о характерных точках контура

вид объекта недвижимости (здание, сооружение, объект незавершенного строительства)

кадастровый номер (обозначение) 54:07:041201:272

Зона № 4

Номер контура	Номера характерных точек контура	Существующие			Уточненные			Метод определения координат	Средняя квадратическая погрешность определения координат характерной точки (Mt), м	Формулы, примененные для расчета средней квадратической погрешности определения координат характерной точки (Mt), м
		координаты, м		R, м	координаты, м		R, м			
		X	Y		X	Y				
1	2	3	4	5	6	7	8	9	10	11
—	н70370	—	—	—	437 319,12	4 203 266,46	—	Геодезический метод	0,10	$\sqrt{(0,10^2 + 0,10^2)} = 0,10$
	н70380	—	—	—	437 315,30	4 203 271,81	—			
	н70390	—	—	—	437 308,45	4 203 266,91	—			
	н70400	—	—	—	437 312,27	4 203 261,56	—			
	н70370	—	—	—	437 319,12	4 203 266,46	—			

2. Характеристики здания, сооружения, объекта незавершенного строительства с кадастровым номером (обозначением) 54:07:041201:272

№ п/п	Наименование характеристики	Значение характеристики
1	2	3
1	Вид объекта недвижимости	Здание
2	Ранее присвоенный государственный учетный номер здания, сооружения, объекта незавершенного строительства (кадастровый, инвентарный или условный номер)	—
3	Кадастровый номер земельного участка (земельных участков), в границах которого (которых) расположено здание, сооружение, объект незавершенного строительства	54:07:041201:186
4	Номер кадастрового квартала (кадастровых кварталов), в пределах которого (которых) расположено здание, сооружение, объекта незавершенного строительства	54:07:041201

1	2	3
5	Адрес здания, сооружения, объекта незавершенного строительства	633248, Российская Федерация, Новосибирская область, Искитимский р-н, Улыбинский сельсовет с/с, Первомайский п, Покрышкина ул, д 4
	Местоположение здания, сооружения, объекта незавершенного строительства	—
	Дополнительные сведения о местоположении	—
6	Иные сведения	—

1. Сведения о характерных точках контура

вид объекта недвижимости (здание, сооружение, объект незавершенного строительства)

кадастровый номер (обозначение) 54:07:041201:274

Зона № 4

Номер контура	Номера характерных точек контура	Существующие			Уточненные			Метод определения координат	Средняя квадратическая погрешность определения координат характерной точки (Mt), м	Формулы, примененные для расчета средней квадратической погрешности определения координат характерной точки (Mt), м
		координаты, м		R, м	координаты, м		R, м			
		X	Y		X	Y				
1	2	3	4	5	6	7	8	9	10	11
—	н7005О	—	—	—	437 399,51	4 203 319,32	—	Геодезический метод	0,10	$\sqrt{(0,10^2 + 0,10^2)} = 0,10$
	н7006О	—	—	—	437 393,75	4 203 327,60	—			
	н7007О	—	—	—	437 385,69	4 203 321,99	—			
	н7008О	—	—	—	437 391,45	4 203 313,71	—			
	н7005О	—	—	—	437 399,51	4 203 319,32	—			

2. Характеристики здания, сооружения, объекта незавершенного строительства с кадастровым номером (обозначением) 54:07:041201:274

№ п/п	Наименование характеристики	Значение характеристики
1	2	3
1	Вид объекта недвижимости	Здание
2	Ранее присвоенный государственный учетный номер здания, сооружения, объекта незавершенного строительства (кадастровый, инвентарный или условный номер)	—
3	Кадастровый номер земельного участка (земельных участков), в границах которого (которых) расположено здание, сооружение, объект незавершенного строительства	54:07:041201:142

1	2	3
4	Номер кадастрового квартала (кадастровых кварталов), в пределах которого (которых) расположено здание, сооружение, объекта незавершенного строительства	54:07:041201
5	Адрес здания, сооружения, объекта незавершенного строительства	633248, Российская Федерация, Новосибирская область, Искитимский р-н, Улыбинский сельсовет с/с, Первомайский п, Покрышкина ул, д 10
	Местоположение здания, сооружения, объекта незавершенного строительства	—
	Дополнительные сведения о местоположении	—
6	Иные сведения	—

1. Сведения о характерных точках контура

вид объекта недвижимости (здание, сооружение, объект незавершенного строительства)

кадастровый номер (обозначение) 54:07:041201:275

Зона № 4

Номер контура	Номера характерных точек контура	Существующие			Уточненные			Метод определения координат	Средняя квадратическая погрешность определения координат характерной точки (Mt), м	Формулы, примененные для расчета средней квадратической погрешности определения координат характерной точки (Mt), м
		координаты, м		R, м	координаты, м		R, м			
		X	Y		X	Y				
1	2	3	4	5	6	7	8	9	10	11
—	н7057О	—	—	—	437 602,29	4 203 435,05	—	Геодезический метод	0,10	$\sqrt{(0,10^2 + 0,10^2)} = 0,10$
	н7058О	—	—	—	437 598,48	4 203 439,69	—			
	н7059О	—	—	—	437 593,27	4 203 435,41	—			
	н7060О	—	—	—	437 597,07	4 203 430,77	—			
	н7057О	—	—	—	437 602,29	4 203 435,05	—			

2. Характеристики здания, сооружения, объекта незавершенного строительства с кадастровым номером (обозначением) 54:07:041201:275

№ п/п	Наименование характеристики	Значение характеристики
1	2	3
1	Вид объекта недвижимости	Здание
2	Ранее присвоенный государственный учетный номер здания, сооружения, объекта незавершенного строительства (кадастровый, инвентарный или условный номер)	—

1	2	3
3	Кадастровый номер земельного участка (земельных участков), в границах которого (которых) расположено здание, сооружение, объект незавершенного строительства	54:07:041201:403
4	Номер кадастрового квартала (кадастровых кварталов), в пределах которого (которых) расположено здание, сооружение, объекта незавершенного строительства	54:07:041201
5	Адрес здания, сооружения, объекта незавершенного строительства	633248, Российская Федерация, Новосибирская область, Искитимский р-н, Улыбинский сельсовет с/с, Первомайский п, Покрышкина ул, д 15
	Местоположение здания, сооружения, объекта незавершенного строительства	—
	Дополнительные сведения о местоположении	—
6	Иные сведения	—

1. Сведения о характерных точках контура

вид объекта недвижимости (здание, сооружение, объект незавершенного строительства)

кадастровый номер (обозначение) 54:07:041201:276

Зона № 4

Номер контура	Номера характерных точек контура	Существующие			Уточненные			Метод определения координат	Средняя квадратическая погрешность определения координат характерной точки (Mt), м	Формулы, примененные для расчета средней квадратической погрешности определения координат характерной точки (Mt), м
		координаты, м		R, м	координаты, м		R, м			
		X	Y		X	Y				
1	2	3	4	5	6	7	8	9	10	11
—	н7053О	—	—	—	437 620,41	4 203 458,31	—	Геодезический метод	0,10	$\sqrt{(0,10^2 + 0,10^2)} = 0,10$
	н7054О	—	—	—	437 623,98	4 203 454,08	—			
	н7055О	—	—	—	437 631,89	4 203 460,77	—			
	н7056О	—	—	—	437 628,31	4 203 465,00	—			
	н7053О	—	—	—	437 620,41	4 203 458,31	—			

2. Характеристики здания, сооружения, объекта незавершенного строительства с кадастровым номером (обозначением) 54:07:041201:276

№ п/п	Наименование характеристики	Значение характеристики
1	2	3
1	Вид объекта недвижимости	Здание

1	2	3
2	Ранее присвоенный государственный учетный номер здания, сооружения, объекта незавершенного строительства (кадастровый, инвентарный или условный номер)	—
3	Кадастровый номер земельного участка (земельных участков), в границах которого (которых) расположено здание, сооружение, объект незавершенного строительства	54:07:041201:146
4	Номер кадастрового квартала (кадастровых кварталов), в пределах которого (которых) расположено здание, сооружение, объекта незавершенного строительства	54:07:041201
5	Адрес здания, сооружения, объекта незавершенного строительства	633248, Российская Федерация, Новосибирская область, Искитимский р-н, Улыбинский сельсовет с/с, Первомайский п, Покрышкина ул, д 17
	Местоположение здания, сооружения, объекта незавершенного строительства	—
	Дополнительные сведения о местоположении	—
6	Иные сведения	—

1. Сведения о характерных точках контура

вид объекта недвижимости (здание, сооружение, объект незавершенного строительства)

кадастровый номер (обозначение) 54:07:041201:277

Зона № 4

Номер контура	Номера характерных точек контура	Существующие			Уточненные			Метод определения координат	Средняя квадратическая погрешность определения координат характерной точки (Mt), м	Формулы, примененные для расчета средней квадратической погрешности определения координат характерной точки (Mt), м
		координаты, м		R, м	координаты, м		R, м			
		X	Y		X	Y				
1	2	3	4	5	6	7	8	9	10	11
—	н70250	—	—	—	437 599,27	4 203 470,57	—	Геодезический метод	0,10	$\sqrt{(0,10^2 + 0,10^2)} = 0,10$
	н70260	—	—	—	437 595,30	4 203 474,74	—			
	н70270	—	—	—	437 590,67	4 203 470,33	—			
	н70280	—	—	—	437 594,64	4 203 466,16	—			
	н70250	—	—	—	437 599,27	4 203 470,57	—			

2. Характеристики здания, сооружения, объекта незавершенного строительства с кадастровым номером (обозначением) 54:07:041201:277		
№ п/п	Наименование характеристики	Значение характеристики
1	2	3
1	Вид объекта недвижимости	Здание
2	Ранее присвоенный государственный учетный номер здания, сооружения, объекта незавершенного строительства (кадастровый, инвентарный или условный номер)	—
3	Кадастровый номер земельного участка (земельных участков), в границах которого (которых) расположено здание, сооружение, объект незавершенного строительства	54:07:041201:180
4	Номер кадастрового квартала (кадастровых кварталов), в пределах которого (которых) расположено здание, сооружение, объекта незавершенного строительства	54:07:041201
5	Адрес здания, сооружения, объекта незавершенного строительства	633248, Российская Федерация, Новосибирская область, Искитимский р-н, Улыбинский сельсовет с/с, Первомайский п, Покрышкина ул, д 22
	Местоположение здания, сооружения, объекта незавершенного строительства	—
	Дополнительные сведения о местоположении	—
6	Иные сведения	—

1. Сведения о характерных точках контура

вид объекта недвижимости (здание, сооружение, объект незавершенного строительства)										
кадастровый номер (обозначение) 54:07:041201:278										
Зона № 4										
Номер контура	Номера характерных точек контура	Существующие			Уточненные			Метод определения координат	Средняя квадратическая погрешность определения координат характерной точки (Mt), м	Формулы, примененные для расчета средней квадратической погрешности определения координат характерной точки (Mt), м
		координаты, м		R, м	координаты, м		R, м			
		X	Y		X	Y				
1	2	3	4	5	6	7	8	9	10	11
—	н70450	—	—	—	437 692,20	4 203 513,99	—	Геодезический метод	0,10	$\sqrt{(0,10^2 + 0,10^2)} = 0,10$
	н70460	—	—	—	437 688,68	4 203 518,08	—			
	н70470	—	—	—	437 682,60	4 203 512,84	—			

1	2	3	4	5	6	7	8	9	10	11
—	н70480	—	—	—	437 686,13	4 203 508,75	—	Геодезический метод	0,10	$\sqrt{(0,10^2 + 0,10^2)} = 0,10$
	н70450	—	—	—	437 692,20	4 203 513,99	—			

2. Характеристики здания, сооружения, объекта незавершенного строительства с кадастровым номером (обозначением) 54:07:041201:278

№ п/п	Наименование характеристики	Значение характеристики
1	2	3
1	Вид объекта недвижимости	Здание
2	Ранее присвоенный государственный учетный номер здания, сооружения, объекта незавершенного строительства (кадастровый, инвентарный или условный номер)	—
3	Кадастровый номер земельного участка (земельных участков), в границах которого (которых) расположено здание, сооружение, объект незавершенного строительства	54:07:041201:148
4	Номер кадастрового квартала (кадастровых кварталов), в пределах которого (которых) расположено здание, сооружение, объекта незавершенного строительства	54:07:041201
5	Адрес здания, сооружения, объекта незавершенного строительства	633248, Российская Федерация, Новосибирская область, Искитимский р-н, Улыбинский сельсовет с/с, Первомайский п, Покрышкина ул, д 21
	Местоположение здания, сооружения, объекта незавершенного строительства	—
	Дополнительные сведения о местоположении	—
6	Иные сведения	—

1. Сведения о характерных точках контура

вид объекта недвижимости (здание, сооружение, объект незавершенного строительства)

кадастровый номер (обозначение) 54:07:041201:281

Зона № 4

Номер контура	Номера характерных точек контура	Существующие			Уточненные			Метод определения координат	Средняя квадратическая погрешность определения координат характерной точки (Mt), м	Формулы, примененные для расчета средней квадратической погрешности определения координат характерной точки (Mt), м
		координаты, м		R, м	координаты, м		R, м			
		X	Y		X	Y				
1	2	3	4	5	6	7	8	9	10	11
—	н68940	—	—	—	437 478,43	4 202 998,85	—	Геодезический метод	0,10	$\sqrt{(0,10^2 + 0,10^2)} = 0,10$

1	2	3	4	5	6	7	8	9	10	11
—	н68950	—	—	—	437 468,77	4 203 010,93	—	Геодезический метод	0,10	$\sqrt{(0,10^2 + 0,10^2)} = 0,10$
	н68960	—	—	—	437 487,11	4 203 025,61	—			
	н68970	—	—	—	437 495,96	4 203 014,55	—			
	н68940	—	—	—	437 478,43	4 202 998,85	—			

2. Характеристики здания, сооружения, объекта незавершенного строительства с кадастровым номером (обозначением) 54:07:041201:281

№ п/п	Наименование характеристики	Значение характеристики
1	2	3
1	Вид объекта недвижимости	Здание
2	Ранее присвоенный государственный учетный номер здания, сооружения, объекта незавершенного строительства (кадастровый, инвентарный или условный номер)	—
3	Кадастровый номер земельного участка (земельных участков), в границах которого (которых) расположено здание, сооружение, объект незавершенного строительства	54:07:041201:167
4	Номер кадастрового квартала (кадастровых кварталов), в пределах которого (которых) расположено здание, сооружение, объекта незавершенного строительства	54:07:041201
5	Адрес здания, сооружения, объекта незавершенного строительства	633248, Российская Федерация, Новосибирская область, Искитимский р-н, Улыбинский сельсовет с/с, Первомайский п, Садовая ул, д 17а
	Местоположение здания, сооружения, объекта незавершенного строительства	—
	Дополнительные сведения о местоположении	—
6	Иные сведения	—

1. Сведения о характерных точках контура

вид объекта недвижимости (здание, сооружение, объект незавершенного строительства)

кадастровый номер (обозначение) 54:07:041201:282

Зона № 4

Номер контура	Номера характерных точек контура	Существующие			Уточненные			Метод определения координат	Средняя квадратическая погрешность определения координат характерной точки (Mt), м	Формулы, примененные для расчета средней квадратической погрешности определения координат характерной точки (Mt), м
		координаты, м		R, м	координаты, м		R, м			
		X	Y		X	Y				
1	2	3	4	5	6	7	8	9	10	11
—	н6898О	—	—	—	437 535,15	4 203 012,27	—	Геодезический метод	0,10	$\sqrt{(0,10^2 + 0,10^2)} = 0,10$
	н6899О	—	—	—	437 530,26	4 203 019,97	—			
	н6900О	—	—	—	437 522,18	4 203 014,84	—			
	н6901О	—	—	—	437 527,07	4 203 007,14	—			
	н6898О	—	—	—	437 535,15	4 203 012,27	—			

2. Характеристики здания, сооружения, объекта незавершенного строительства с кадастровым номером (обозначением) 54:07:041201:282

№ п/п	Наименование характеристики	Значение характеристики
1	2	3
1	Вид объекта недвижимости	Здание
2	Ранее присвоенный государственный учетный номер здания, сооружения, объекта незавершенного строительства (кадастровый, инвентарный или условный номер)	—
3	Кадастровый номер земельного участка (земельных участков), в границах которого (которых) расположено здание, сооружение, объект незавершенного строительства	54:07:041201:167
4	Номер кадастрового квартала (кадастровых кварталов), в пределах которого (которых) расположено здание, сооружение, объекта незавершенного строительства	54:07:041201

1	2	3
5	Адрес здания, сооружения, объекта незавершенного строительства	633248, Российская Федерация, Новосибирская область, Искитимский р-н, Улыбинский сельсовет с/с, Первомайский п, Садовая ул, д 17а
	Местоположение здания, сооружения, объекта незавершенного строительства	—
	Дополнительные сведения о местоположении	—
6	Иные сведения	—

1. Сведения о характерных точках контура

вид объекта недвижимости (здание, сооружение, объект незавершенного строительства)

кадастровый номер (обозначение) 54:07:041201:283

Зона № 4

Номер контура	Номера характерных точек контура	Существующие			Уточненные			Метод определения координат	Средняя квадратическая погрешность определения координат характерной точки (Mt), м	Формулы, примененные для расчета средней квадратической погрешности определения координат характерной точки (Mt), м
		координаты, м		R, м	координаты, м		R, м			
		X	Y		X	Y				
1	2	3	4	5	6	7	8	9	10	11
	н6886О	—	—	—	437 406,91	4 202 996,88	—	Геодезический метод	0,10	$\sqrt{(0,10^2 + 0,10^2)} = 0,10$
	н6887О	—	—	—	437 403,21	4 203 002,53	—			
	н6888О	—	—	—	437 393,25	4 202 996,00	—			
	н6889О	—	—	—	437 396,96	4 202 990,35	—			
	н6886О	—	—	—	437 406,91	4 202 996,88	—			

2. Характеристики здания, сооружения, объекта незавершенного строительства с кадастровым номером (обозначением) 54:07:041201:283

№ п/п	Наименование характеристики	Значение характеристики
1	2	3
1	Вид объекта недвижимости	Здание
2	Ранее присвоенный государственный учетный номер здания, сооружения, объекта незавершенного строительства (кадастровый, инвентарный или условный номер)	—
3	Кадастровый номер земельного участка (земельных участков), в границах которого (которых) расположено здание, сооружение, объект незавершенного строительства	54:07:041201:60

1	2	3
4	Номер кадастрового квартала (кадастровых кварталов), в пределах которого (которых) расположено здание, сооружение, объекта незавершенного строительства	54:07:041201
5	Адрес здания, сооружения, объекта незавершенного строительства	633248, Российская Федерация, Новосибирская область, Искитимский р-н, Улыбинский сельсовет с/с, Первомайский п, Садовая ул, д 15
	Местоположение здания, сооружения, объекта незавершенного строительства	—
	Дополнительные сведения о местоположении	—
6	Иные сведения	—

1. Сведения о характерных точках контура

вид объекта недвижимости (здание, сооружение, объект незавершенного строительства)

кадастровый номер (обозначение) 54:07:041201:378

Зона № 4

Номер контура	Номера характерных точек контура	Существующие			Уточненные			Метод определения координат	Средняя квадратическая погрешность определения координат характерной точки (Mt), м	Формулы, примененные для расчета средней квадратической погрешности определения координат характерной точки (Mt), м
		координаты, м		R, м	координаты, м		R, м			
		X	Y		X	Y				
1	2	3	4	5	6	7	8	9	10	11
—	н7001О	—	—	—	437 349,02	4 203 286,17	—	Геодезический метод	0,10	$\sqrt{(0,10^2 + 0,10^2)} = 0,10$
	н7002О	—	—	—	437 345,22	4 203 292,02	—			
	н7003О	—	—	—	437 337,16	4 203 286,79	—			
	н7004О	—	—	—	437 340,96	4 203 280,93	—			
	н7001О	—	—	—	437 349,02	4 203 286,17	—			

2. Характеристики здания, сооружения, объекта незавершенного строительства с кадастровым номером (обозначением) 54:07:041201:378

№ п/п	Наименование характеристики	Значение характеристики
1	2	3
1	Вид объекта недвижимости	Здание
2	Ранее присвоенный государственный учетный номер здания, сооружения, объекта незавершенного строительства (кадастровый, инвентарный или условный номер)	—

1	2	3
3	Кадастровый номер земельного участка (земельных участков), в границах которого (которых) расположено здание, сооружение, объект незавершенного строительства	54:07:041201:51
4	Номер кадастрового квартала (кадастровых кварталов), в пределах которого (которых) расположено здание, сооружение, объекта незавершенного строительства	54:07:041201
5	Адрес здания, сооружения, объекта незавершенного строительства	633248, Российская Федерация, Новосибирская область, Искитимский р-н, Улыбинский сельсовет с/с, Первомайский п, Покрышкина ул, д 6
	Местоположение здания, сооружения, объекта незавершенного строительства	—
	Дополнительные сведения о местоположении	—
6	Иные сведения	—

1. Сведения о характерных точках контура

вид объекта недвижимости (здание, сооружение, объект незавершенного строительства)

кадастровый номер (обозначение) 54:07:041201:379

Зона № 4

Номер контура	Номера характерных точек контура	Существующие			Уточненные			Метод определения координат	Средняя квадратическая погрешность определения координат характерной точки (Mt), м	Формулы, примененные для расчета средней квадратической погрешности определения координат характерной точки (Mt), м
		координаты, м		R, м	координаты, м		R, м			
		X	Y		X	Y				
1	2	3	4	5	6	7	8	9	10	11
—	н7013О	—	—	—	437 466,40	4 203 362,53	—	Геодезический метод	0,10	$\sqrt{(0,10^2 + 0,10^2)} = 0,10$
	н7014О	—	—	—	437 462,96	4 203 366,82	—			
	н7015О	—	—	—	437 456,96	4 203 362,02	—			
	н7016О	—	—	—	437 460,40	4 203 357,73	—			
	н7013О	—	—	—	437 466,40	4 203 362,53	—			

2. Характеристики здания, сооружения, объекта незавершенного строительства с кадастровым номером (обозначением) 54:07:041201:379

№ п/п	Наименование характеристики	Значение характеристики
1	2	3
1	Вид объекта недвижимости	Здание

1	2	3
2	Ранее присвоенный государственный учетный номер здания, сооружения, объекта незавершенного строительства (кадастровый, инвентарный или условный номер)	—
3	Кадастровый номер земельного участка (земельных участков), в границах которого (которых) расположено здание, сооружение, объект незавершенного строительства	54:07:041201:179
4	Номер кадастрового квартала (кадастровых кварталов), в пределах которого (которых) расположено здание, сооружение, объекта незавершенного строительства	54:07:041201
5	Адрес здания, сооружения, объекта незавершенного строительства	633248, Российская Федерация, Новосибирская область, Искитимский р-н, Улыбинский сельсовет с/с, Первомайский п, Покрышкина ул, д 14
	Местоположение здания, сооружения, объекта незавершенного строительства	—
	Дополнительные сведения о местоположении	—
6	Иные сведения	—

1. Сведения о характерных точках контура

вид объекта недвижимости (здание, сооружение, объект незавершенного строительства)

кадастровый номер (обозначение) 54:07:041201:381

Зона № 4

Номер контура	Номера характерных точек контура	Существующие			Уточненные			Метод определения координат	Средняя квадратическая погрешность определения координат характерной точки (Mt), м	Формулы, примененные для расчета средней квадратической погрешности определения координат характерной точки (Mt), м
		координаты, м		R, м	координаты, м		R, м			
		X	Y		X	Y				
1	2	3	4	5	6	7	8	9	10	11
—	н70890	—	—	—	437 377,33	4 203 178,92	—	Геодезический метод	0,10	$\sqrt{(0,10^2 + 0,10^2)} = 0,10$
	н70900	—	—	—	437 386,67	4 203 185,19	—			
	н70910	—	—	—	437 381,13	4 203 193,45	—			
	н70920	—	—	—	437 371,78	4 203 187,18	—			
	н70890	—	—	—	437 377,33	4 203 178,92	—			

2. Характеристики здания, сооружения, объекта незавершенного строительства с кадастровым номером (обозначением) 54:07:041201:381		
№ п/п	Наименование характеристики	Значение характеристики
1	2	3
1	Вид объекта недвижимости	Здание
2	Ранее присвоенный государственный учетный номер здания, сооружения, объекта незавершенного строительства (кадастровый, инвентарный или условный номер)	—
3	Кадастровый номер земельного участка (земельных участков), в границах которого (которых) расположено здание, сооружение, объект незавершенного строительства	54:07:041201:182
4	Номер кадастрового квартала (кадастровых кварталов), в пределах которого (которых) расположено здание, сооружение, объекта незавершенного строительства	54:07:041201
5	Адрес здания, сооружения, объекта незавершенного строительства	633248, Российская Федерация, Новосибирская область, Искитимский р-н, Улыбинский сельсовет с/с, Первомайский п, Комсомольская ул, д 18
	Местоположение здания, сооружения, объекта незавершенного строительства	—
	Дополнительные сведения о местоположении	—
6	Иные сведения	—

1. Сведения о характерных точках контура

вид объекта недвижимости (здание, сооружение, объект незавершенного строительства)										
кадастровый номер (обозначение) 54:07:041201:517										
Зона № 4										
Номер контура	Номера характерных точек контура	Существующие			Уточненные			Метод определения координат	Средняя квадратическая погрешность определения координат характерной точки (Mt), м	Формулы, примененные для расчета средней квадратической погрешности определения координат характерной точки (Mt), м
		координаты, м		R, м	координаты, м		R, м			
		X	Y		X	Y				
1	2	3	4	5	6	7	8	9	10	11
—	н6902О	—	—	—	437 459,28	4 203 031,74	—	Геодезический метод	0,10	$\sqrt{(0,10^2 + 0,10^2)} = 0,10$
	н6903О	—	—	—	437 461,64	4 203 033,48	—			
	н6904О	—	—	—	437 459,81	4 203 035,95	—			

1	2	3	4	5	6	7	8	9	10	11
—	н6905О	—	—	—	437 457,45	4 203 034,21	—	Геодезический метод	0,10	$\sqrt{(0,10^2 + 0,10^2)} = 0,10$
	н6902О	—	—	—	437 459,28	4 203 031,74	—			

2. Характеристики здания, сооружения, объекта незавершенного строительства с кадастровым номером (обозначением) 54:07:041201:517

№ п/п	Наименование характеристики	Значение характеристики
1	2	3
1	Вид объекта недвижимости	Сооружение
2	Ранее присвоенный государственный учетный номер здания, сооружения, объекта незавершенного строительства (кадастровый, инвентарный или условный номер)	—
3	Кадастровый номер земельного участка (земельных участков), в границах которого (которых) расположено здание, сооружение, объект незавершенного строительства	54:07:041201:167
4	Номер кадастрового квартала (кадастровых кварталов), в пределах которого (которых) расположено здание, сооружение, объекта незавершенного строительства	54:07:041201
5	Адрес здания, сооружения, объекта незавершенного строительства	—
	Местоположение здания, сооружения, объекта незавершенного строительства	633248, Российская Федерация, Новосибирская область, Искитимский р-н, Улыбинский сельсовет с/с, Первомайский п, Садовая ул, д 17а
	Дополнительные сведения о местоположении	—
6	Иные сведения	—

**Сведения о зданиях, сооружениях, объектах незавершенного строительства,
необходимые для исправления реестровых ошибок в сведениях об описании их местоположения**

1. Сведения о характерных точках контура здания, сооружения, объекта незавершенного строительства

с кадастровым номером 54:07:041201:519

Зона № 4

Номер контура	Номера характерных точек контура	Существующие			Уточненные			Метод определения координат	Средняя квадратическая погрешность определения координат характерной точки (Mt), м	Формулы, примененные для расчета средней квадратической погрешности определения координат характерной точки (Mt), м
		координаты, м		R, м	координаты, м		R, м			
		X	Y		X	Y				
1	2	3	4	5	6	7	8	9	10	11
—	1/н6853 О	437 448,37	4 202 886,63	—	437 457,68	4 202 876,02	—	Геодезический метод	0,10	$\sqrt{(0,10^2 + 0,10^2)} = 0,10$
	2/н6854 О	437 443,81	4 202 894,04	—	437 455,41	4 202 879,68	—			
	3/н6855 О	437 439,17	4 202 891,17	—	437 453,71	4 202 878,61	—			
	4/н6856 О	437 438,12	4 202 892,87	—	437 450,34	4 202 884,05	—			
	5/н6849 О	437 434,46	4 202 890,61	—	437 443,76	4 202 879,97	—			
	6/н6850 О	437 436,72	4 202 886,95	—	437 448,34	4 202 872,57	—			
	7/н6851 О	437 438,42	4 202 888,01	—	437 452,97	4 202 875,45	—			
	8/н6852 О	437 441,78	4 202 882,56	—	437 454,02	4 202 873,75	—			
	1/н6853 О	437 448,37	4 202 886,63	—	437 457,68	4 202 876,02	—			

2. Иные сведения о здании, сооружении, объекте незавершенного строительства с кадастровым номером —

1. —

Схема границ земельных участков



Масштаб 1:4 000

Условные обозначения:


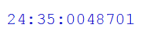




-  - Граница кадастрового квартала
-  - Номер кадастрового квартала
-  - Граница уточненного земельного участка или ОКС
-  - Номер уточняемого земельного участка или ОКС
-  - Граница существующего участка или ОКС
-  - Номер существующего земельного участка или ОКС

Схема границ земельных участков



Масштаб 1:2 000

Условные обозначения:


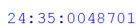




-  - Граница кадастрового квартала
-  - Номер кадастрового квартала
-  - Граница уточненного земельного участка или ОКС
-  - Номер уточняемого земельного участка или ОКС
-  - Граница существующего участка или ОКС
-  - Номер существующего земельного участка или ОКС

Схема границ земельных участков



Масштаб 1:2 000

Условные обозначения:


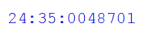




-  - Граница кадастрового квартала
-  - Номер кадастрового квартала
-  - Граница уточненного земельного участка или ОКС
-  - Номер уточняемого земельного участка или ОКС
-  - Граница существующего участка или ОКС
-  - Номер существующего земельного участка или ОКС

Схема границ земельных участков



Масштаб 1:2 000

Условные обозначения:




-  - Граница кадастрового квартала
- 24:35:0048701 - Номер кадастрового квартала
-  - Граница уточненного земельного участка или ОКС
- :20 - Номер уточняемого земельного участка или ОКС
-  - Граница существующего участка или ОКС
- :49 - Номер существующего земельного участка или ОКС

Схема границ земельных участков



Масштаб 1:2 000

Условные обозначения:




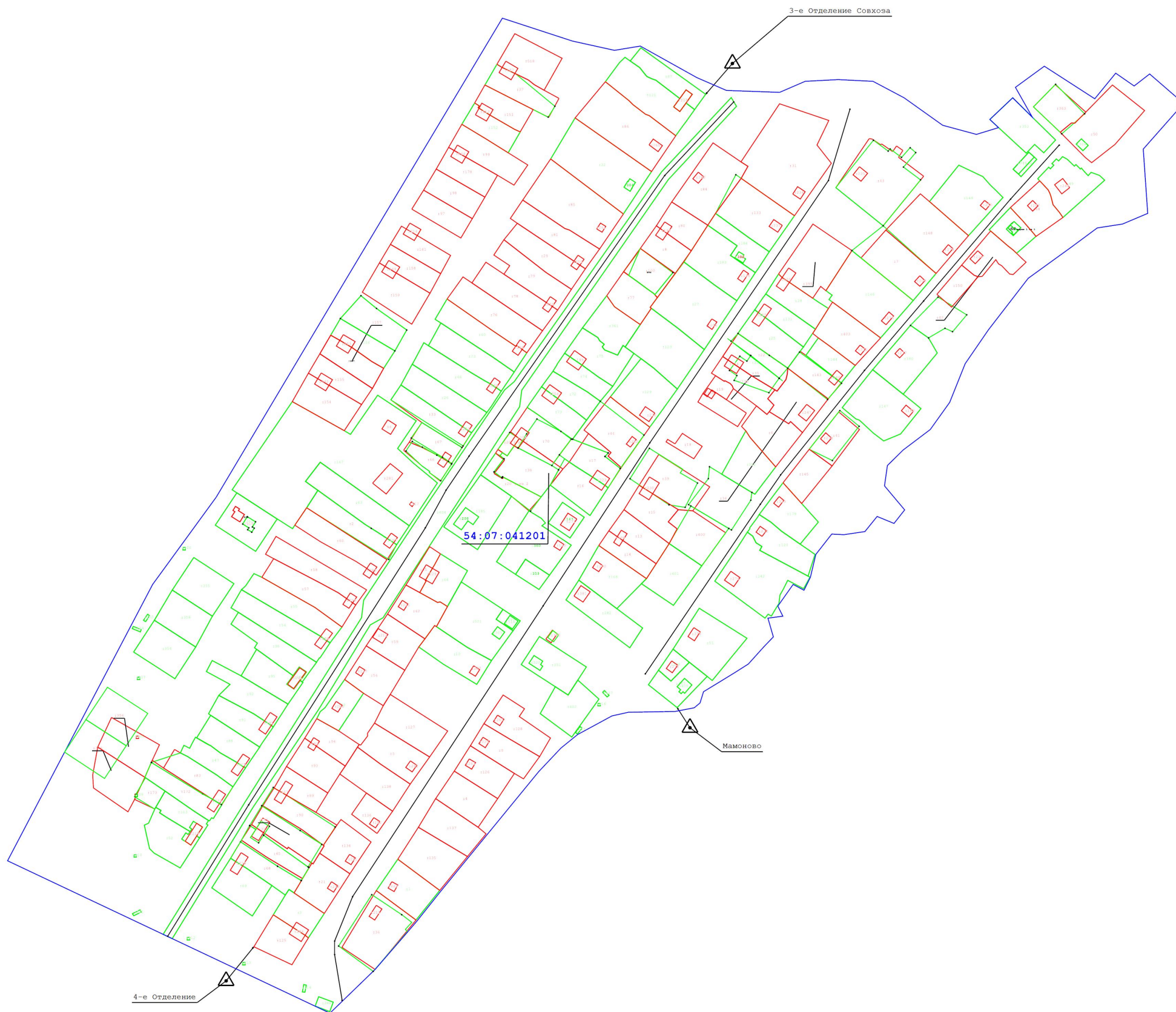

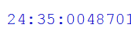





-  - Граница кадастрового квартала
 -  - Граница уточненного земельного участка или ОКС
 -  - Граница существующего участка или ОКС
- 24:35:0048701 - Номер кадастрового квартала
- :20 - Номер уточняемого земельного участка или ОКС
- :49 - Номер существующего земельного участка или ОКС

Схема геодезических построений



Условные обозначения:

-  - Граница кадастрового квартала
-  - Номер кадастрового квартала
-  - Граница уточненного земельного участка или ОКС
-  - Номер уточняемого земельного участка или ОКС
-  - Пункт государственной геодезической сети
-  - Граница существующего участка или ОКС
-  - Номер существующего земельного участка или ОКС