






## Схема границ земельных участков



Масштаб 1:19 000

### Условные обозначения:

-  - Граница кадастрового квартала
-  - Граница уточненного земельного участка или ОКС
-  - Номер уточняемого земельного участка или ОКС
-  - Граница существующего участка или ОКС
-  - Номер существующего земельного участка или ОКС








# Схема границ земельных участков



Масштаб 1:2 000

## Условные обозначения:

-  - Граница кадастрового квартала
-  - Граница уточненного земельного участка или ОКС
-  - Номер уточняемого земельного участка или ОКС
-  - Граница существующего участка или ОКС
-  - Номер существующего земельного участка или ОКС






## Схема границ земельных участков



Масштаб 1:2 000

### Условные обозначения:

-  - Граница кадастрового квартала
- 24:35:0048701 - Номер кадастрового квартала
-  - Граница уточненного земельного участка или ОКС
- :20 - Номер уточняемого земельного участка или ОКС
-  - Граница существующего участка или ОКС
- :49 - Номер существующего земельного участка или ОКС









## Схема границ земельных участков



Масштаб 1:2 000

### Условные обозначения:

-  - Граница кадастрового квартала
-  - Номер кадастрового квартала  
24:35:0048701
-  - Граница уточненного земельного участка или ОКС
-  - Номер уточняемого земельного участка или ОКС
-  - Граница существующего участка или ОКС
-  - Номер существующего земельного участка или ОКС








## Схема границ земельных участков



Масштаб 1:2 000

### Условные обозначения:

-  - Граница кадастрового квартала
-  - Граница уточненного земельного участка или ОКС
-  - Номер уточняемого земельного участка или ОКС
-  - Граница существующего участка или ОКС
-  - Номер существующего земельного участка или ОКС


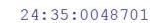





## Схема границ земельных участков



Масштаб 1:2 000

### Условные обозначения:

-  - Граница кадастрового квартала
-  - Граница уточненного земельного участка или ОКС
-  - Номер уточняемого земельного участка или ОКС
-  - Граница существующего участка или ОКС
-  - Номер существующего земельного участка или ОКС








## Схема границ земельных участков



Масштаб 1:2 000

### Условные обозначения:

-  - Граница кадастрового квартала
-  - Граница уточненного земельного участка или ОКС
-  - Номер уточняемого земельного участка или ОКС
-  - Граница существующего участка или ОКС
-  - Номер существующего земельного участка или ОКС








## Схема границ земельных участков



Масштаб 1:2 000

### Условные обозначения:

-  - Граница кадастрового квартала
-  - Граница уточненного земельного участка или ОКС
-  - Номер уточняемого земельного участка или ОКС
-  - Граница существующего участка или ОКС
-  - Номер существующего земельного участка или ОКС


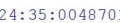





## Схема границ земельных участков



Масштаб 1:2 000

### Условные обозначения:

-  - Граница кадастрового квартала
  -  - Граница уточненного земельного участка или ОКС
  -  - Граница существующего участка или ОКС
- 24:35:0048701 - Номер кадастрового квартала
-  - Номер уточняемого земельного участка или ОКС
-  - Номер существующего земельного участка или ОКС








## Схема границ земельных участков



Масштаб 1:2 000

### Условные обозначения:

-  - Граница кадастрового квартала
  -  - Граница уточненного земельного участка или ОКС
  -  - Граница существующего участка или ОКС
- 24:35:0048701 - Номер кадастрового квартала
-  - Номер уточняемого земельного участка или ОКС
  -  - Номер существующего земельного участка или ОКС









## Схема границ земельных участков



Масштаб 1:2 000

### Условные обозначения:

-  - Граница кадастрового квартала
-  - Номер кадастрового квартала  
24:35:0048701
-  - Граница уточненного земельного участка или ОКС
-  - Номер уточняемого земельного участка или ОКС
-  - Граница существующего участка или ОКС
-  - Номер существующего земельного участка или ОКС








## Схема границ земельных участков



Масштаб 1:2 000

### Условные обозначения:

-  - Граница кадастрового квартала
-  - Граница уточненного земельного участка или ОКС
-  - Номер уточняемого земельного участка или ОКС
-  - Граница существующего участка или ОКС
-  - Номер существующего земельного участка или ОКС








## Схема границ земельных участков



Масштаб 1:2 000

### Условные обозначения:

-  - Граница кадастрового квартала
  -  - Граница уточненного земельного участка или ОКС
  -  - Граница существующего участка или ОКС
- 24:35:0048701 - Номер кадастрового квартала
-  - Номер уточняемого земельного участка или ОКС
  -  - Номер существующего земельного участка или ОКС