

Схема границ земельных участков



Масштаб 1:2 000

Условные обозначения:






-  - Граница кадастрового квартала
- 24:35:0048701 - Номер кадастрового квартала
-  - Граница уточненного земельного участка или ОКС
-  - Номер уточняемого земельного участка или ОКС
-  - Граница существующего участка или ОКС
-  - Номер существующего земельного участка или ОКС

Схема границ земельных участков



Масштаб 1:2 000

Условные обозначения:






-  - Граница кадастрового квартала
 -  - Граница уточненного земельного участка или ОКС
 -  - Граница существующего участка или ОКС
- 24:35:0048701 - Номер кадастрового квартала
-  - Номер уточняемого земельного участка или ОКС
-  - Номер существующего земельного участка или ОКС

Схема границ земельных участков



Масштаб 1:2 000

Условные обозначения:




-  - Граница кадастрового квартала
 -  - Граница уточненного земельного участка или ОКС
 -  - Граница существующего участка или ОКС
- 24:35:0048701 - Номер кадастрового квартала
- :20 - Номер уточняемого земельного участка или ОКС
- :49 - Номер существующего земельного участка или ОКС

Схема границ земельных участков



Масштаб 1:2 000

Условные обозначения:


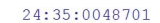



-  - Граница кадастрового квартала
 -  - Граница уточненного земельного участка или ОКС
 -  - Граница существующего участка или ОКС
- 24:35:0048701 - Номер кадастрового квартала
-  - Номер уточняемого земельного участка или ОКС
-  - Номер существующего земельного участка или ОКС

Схема границ земельных участков



Масштаб 1:2 000

Условные обозначения:




-  - Граница кадастрового квартала
 -  - Граница уточненного земельного участка или ОКС
 -  - Граница существующего участка или ОКС
- 24:35:0048701 - Номер кадастрового квартала
- :20** - Номер уточняемого земельного участка или ОКС
- :49** - Номер существующего земельного участка или ОКС

Схема границ земельных участков



Масштаб 1:2 000

Условные обозначения:


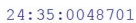




-  - Граница кадастрового квартала
-  - Номер кадастрового квартала
-  - Граница уточненного земельного участка или ОКС
-  - Номер уточняемого земельного участка или ОКС
-  - Граница существующего участка или ОКС
-  - Номер существующего земельного участка или ОКС

Схема границ земельных участков



Масштаб 1:2 000

Условные обозначения:







-  - Граница кадастрового квартала
-  - Номер кадастрового квартала
24:35:0048701
-  - Граница уточненного земельного участка или ОКС
-  - Номер уточняемого земельного участка или ОКС
-  - Граница существующего участка или ОКС
-  - Номер существующего земельного участка или ОКС

Схема границ земельных участков



Масштаб 1:2 000

Условные обозначения:






-  - Граница кадастрового квартала
-  - Граница уточненного земельного участка или ОКС
-  - Номер уточняемого земельного участка или ОКС
-  - Граница существующего участка или ОКС
-  - Номер существующего земельного участка или ОКС

Схема границ земельных участков



Масштаб 1:2 000

Условные обозначения:


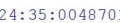




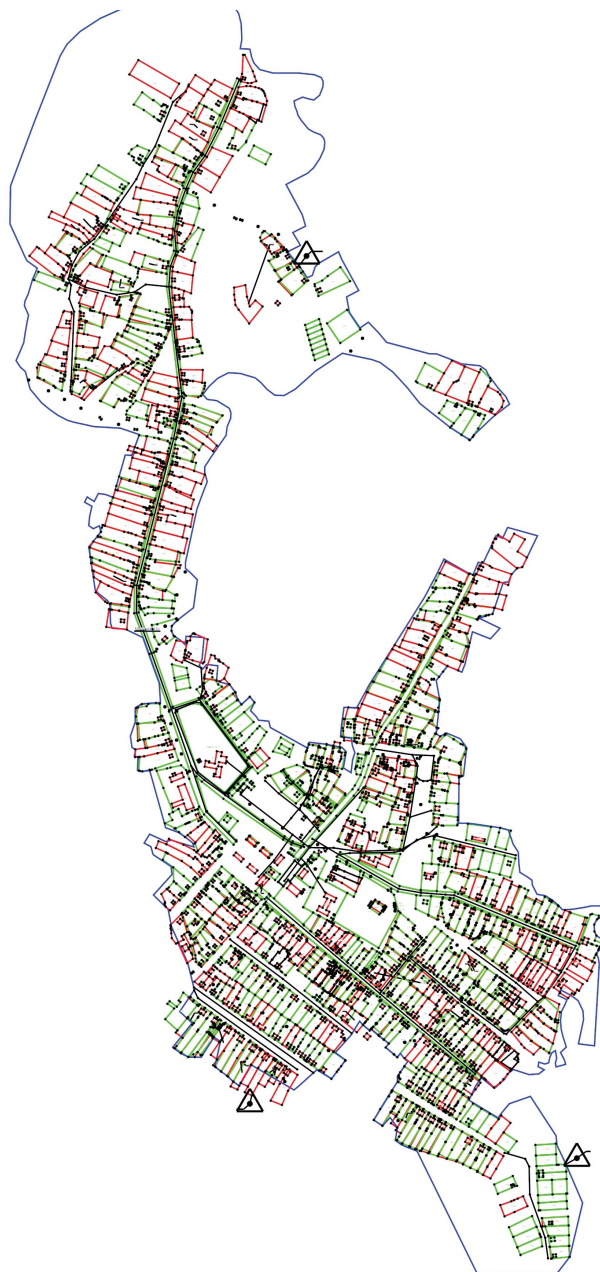







-  - Граница кадастрового квартала
-  - Номер кадастрового квартала
24:35:0048701
-  - Граница уточненного земельного участка или ОКС
-  - Номер уточняемого земельного участка или ОКС
-  - Граница существующего участка или ОКС
-  - Номер существующего земельного участка или ОКС

Схема геодезических построений



Условные обозначения:

-  - Граница кадастрового квартала
-  - Граница уточненного земельного участка или ОКС
-  - Граница существующего участка или ОКС
-  - Пункт государственной геодезической сети
-  - Номер уточняемого земельного участка или ОКС
-  - Номер существующего земельного участка или ОКС
-  - Номер кадастрового квартала